



**REGIONE
PUGLIA**

Dipartimento Agricoltura, Sviluppo Rurale ed
Ambientale

Sezione Osservatorio Fitosanitario

ATTO DIRIGENZIALE

Codifica adempimenti L.R. 15/08 (trasparenza)	
Ufficio istruttore	Sezione Osservatorio Fitosanitario
Tipo materia	ALTRO
Materia	ALTRO
Sotto Materia	ALTRO
Riservato	NO
Pubblicazione integrale	SI
Obblighi D.Lgs 33/2013	NO
Tipologia	Nessuno
Adempimenti di inventariazione	NO

N. 00045 del 24/04/2024 del Registro delle Determinazioni della AOO 181

Codice CIFRA (Identificativo Proposta): 181/DIR/2024/00048

OGGETTO: Reg. (UE) 2020/1201 – Aggiornamento dell'area delimitata per Xylella fastidiosa sottospecie fastidiosa ST1 ai sensi del dell'art. 4 del Reg. UE 2020/1201.



Il giorno 24/04/2024, in Bari,

IL DIRIGENTE DELLA STRUTTURA PROPONENTE

VISTI

- La legge 7 agosto 1990, n. 241 'Nuove norme in materia di procedimento amministrativo e di diritto di accesso ai documenti amministrativi'.
- Il D.lgs. 30 marzo 2001, n. 165 'Norme generali sull'ordinamento del lavoro alle dipendenze delle amministrazioni pubbliche'.
- Il D.lgs. 7 marzo 2005, n. 82 'Codice dell'amministrazione digitale'.
- Il Decreto del Presidente della Giunta regionale n. 22 del 22/01/2021 recante l'adozione dell'atto di alta amministrazione MAIA 2.0.
- La deliberazione di Giunta regionale 677 del 26/04/2021 avente ad oggetto 'Atto di Alta Organizzazione. Modello Organizzativo "MAIA 2.0". Conferimento incarico di Direttore del Dipartimento Agricoltura, Sviluppo Rurale e Ambientale'.
- La deliberazione di Giunta regionale n. 712 del 03/05/2021 avente ad oggetto 'Conferimento incarico della Sezione 'Osservatorio Fitosanitario' del Dipartimento Agricoltura, Sviluppo Rurale ed Ambientale'.
- La D.G.R. 15 settembre 2021, n. 1466 recante l'approvazione della Strategia regionale per la parità di genere, denominata "Agenda di Genere".
- La D.G.R. del 3/7/2023, n. 938 recante "D.G.R. n. 302/2022 Valutazione di impatto di genere. Sistema di gestione e di monitoraggio. Revisione degli allegati".
- La determinazione dirigenziale n. 62 del 21/07/2022 di conferimento degli incarichi delle Posizioni Organizzative dipendenti dalla Sezione Osservatorio fitosanitario.

VISTI ALTRESI'

- Il Reg. (UE) 2020/1201 della Commissione del 14 agosto 2020 relativo alle misure per prevenire l'introduzione e la diffusione nell'Unione della *Xylella fastidiosa* (Wells et al.) entrato in vigore il 20/08/2020.
- Il Decreto Legislativo 2 febbraio 2021, n. 19 "Norme per la protezione delle piante dagli organismi nocivi in attuazione dell'articolo 11 della legge 4 ottobre 2019, n. 117, per l'adeguamento della normativa nazionale alle disposizioni del regolamento (UE) 2016/2031 e del regolamento (UE) 2017/625".
- Il Decreto del 24 gennaio 2022 del Ministero delle Politiche agricole, alimentari e forestali che approva il Piano di emergenza nazionale per il contrasto di *Xylella fastidiosa* (Well et al.).
- La Determinazione del Dirigente Sezione Osservatorio Fitosanitario n° 8 del 21/02/2024 "Individuazione di focolai di *Xylella fastidiosa* sottospecie *fastidiosa* in agro di Triggiano (BA) – Delimitazione dell'area delimitata ai sensi dell'art. 4 del Reg. UE 2020/1201".
- La Determinazione del Dirigente Sezione Osservatorio Fitosanitario n° 12 del 27/02/2024 "Integrazione alla determina n° 8 del 21/02/2024 "Individuazione di



focolai di *Xylella fastidiosa* sottospecie *fastidiosa* in agro di Triggiano (BA) –
Delimitazione dell'area delimitata ai sensi dell'art. 4 del Reg. UE 2020/1201”.

CONSIDERATO CHE

- L'intera area delimitata per *Xylella fastidiosa* sottospecie *fastidiosa* di cui alle determinazioni n° 8/2024 e n° 12/2024, è stata oggetto di sorveglianza rafforzata; tutte le superfici con presenza di specie specificate alla sub specie *fastidiosa* sono state ispezionate e campionate.
- Alla data del 19/04/2024 sono state campionate n° 19.226 piante di cui n° 157 sono risultate infette.
- L'Istituto per la Protezione Sostenibile delle Piante (IPSP) - CNR, laboratorio accreditato ISO/IEC 17025:2017 per prove di biologia molecolare per *Xylella fastidiosa*, incaricato dall'Osservatorio della caratterizzazione del ceppo, ha confermato la *Xylella fastidiosa* sottospecie *fastidiosa* in tutte le piante infette individuate.

ACCERTATA

La presenza di *Xylella fastidiosa* sottospecie *fastidiosa* ST1 in 157 piante, sulla base dei rapporti di prova dei laboratori e dei risultati della caratterizzazione della sottospecie e del genotipo, comunicati dall'Istituto per la Protezione Sostenibile delle Piante (IPSP) - CNR.

TENUTO CONTO CHE

Le piante infette sono distribuite in numerosi focolai e molte piante infette sono ubicate sul confine sud dell'attuale area delimitata.

RICHIAMATO

Il comma 1 dell'art. 4 del Reg. (UE) 2020/1201 che stabilisce “...Qualora sia confermata solo la presenza di una o più particolari sottospecie dell'organismo nocivo specificato, lo Stato membro interessato può delimitare un'area in relazione unicamente a tali sottospecie. ...”.

RITENUTO NECESSARIO

- Aggiornare l'area delimitata a *Xylella fastidiosa* sottospecie *fastidiosa* ST1 ai sensi dei commi 1 e 2 dell'art. 4 del Reg (UE) 2020/1201.
- Delimitare l'ampiezza della zona cuscinetto dell'area delimitata alla *Xylella fastidiosa* sottospecie *fastidiosa* ST1 pari a 2,5 km.
- Dichiarare il presente provvedimento immediatamente esecutivo in quanto necessario per applicare le misure di eradicazione per contrastare l'ulteriore diffusione della malattia.

VERIFICA AI SENSI DEI D. Lgs 196/03 e del Reg. (UE) n. 679/2016

Garanzie alla riservatezza

La pubblicazione dell'atto sul BURP, nonché la pubblicazione all'Albo pretorio on-line o sul sito istituzionale, salve le garanzie previste dalla legge 241/1990 in tema di accesso ai documenti amministrativi, avviene nel rispetto della tutela della riservatezza dei cittadini secondo quanto disposto dal Regolamento UE n. 679/2016 in materia di protezione dei dati personali, nonché dal D. Lgs. 196/2003 ss.mm.ii.,



come modificato dal d.lgs. 101/2018 e dal vigente Regolamento regionale 5/2006 per il trattamento dei dati sensibili e giudiziari, in quanto applicabile.

Ai fini della pubblicità legale, il presente provvedimento è stato redatto in modo da evitare la diffusione di dati personali identificativi non necessari ovvero il riferimento alle particolari categorie di dati previste dagli articoli 9 e 10 del Regolamento UE innanzi richiamato; qualora detti dati fossero essenziali per l'adozione dell'atto, essi sono trasferiti in documenti separati esplicitamente richiamati.

ADEMPIMENTI CONTABILI AI SENSI DEL D.Lgs. n. 118/2011 e ss.mm.ii.

Il presente provvedimento non comporta alcun mutamento qualitativo o quantitativo di entrata o di spesa né a carico del bilancio regionale né a carico degli enti per i cui debiti i creditori potrebbero rivalersi sulla Regione e che è escluso ogni ulteriore onere aggiuntivo rispetto a quelli già autorizzati a valere sullo stanziamento previsto dal bilancio regionale

DETERMINA

Di prendere atto di quanto espresso in narrativa, che costituisce parte integrante e sostanziale del presente atto e che qui si intende integralmente riportato.

- Aggiornare l'area delimitata per *Xylella fastidiosa* sottospecie *fastidiosa* ST1 ai sensi dei commi 1 e 2 dell'art. 4 del Reg (UE) 2020/1201;
- Definire in 2,5 Km la larghezza della zona cuscinetto dell'area delimitata alla *Xylella fastidiosa* sottospecie *fastidiosa* ST1;
- Rappresentare con l'Allegato 1 e 1 bis, parti integranti del presente atto, i limiti geografici territoriali dell'area delimitata;
- Riportare nell'Allegato 2, parte integrante del presente atto, i riferimenti catastali che consentono di individuare territorialmente le zone "infetta" e "cuscinetto";
- Informare che sul sito www.emergenzaxylella.it è possibile individuare per ogni particella catastale, se ricade in "zona infetta"- "zona cuscinetto" o "area indenne";
- Stabilire che le misure fitosanitarie obbligatorie prescritte dall'Osservatorio Fitosanitario, si applicano a tutte le particelle catastali che rientrano anche parzialmente nelle aree/zone delimitate;
- Dichiarare il presente provvedimento immediatamente esecutivo in quanto necessario per applicare le misure di eradicazione per contrastare l'ulteriore diffusione della malattia;
- Stabilire che detta delimitazione è consultabile sui portali istituzionali della Regione Puglia www.regione.puglia.it e sul sito istituzionale www.emergenzaxylella.it;
- Trasmettere copia del presente atto:
 - ai comuni interessati
 - alla Prefettura di BA;
 - al Comando Regionale Carabinieri Forestali – Puglia;
 - alla Città Metropolitana di Bari;
 - all'ANCI Puglia;
- Pubblicare il presente provvedimento sul BUR Puglia.



REGIONE PUGLIA

Dipartimento Agricoltura, Sviluppo Rurale ed
Ambientale

Sezione Osservatorio Fitosanitario

Il presente atto, redatto attraverso la piattaforma CIFRA2, firmato digitalmente e adottato in unico originale:

- è composto da n 5 (cinque) facciate sarà conservato e custodito, ai sensi delle Linee Guida del Segretario generale della Giunta Regionale e del Segretario Generale del Presidente, prot. n. AOO_022/652 del 31.3.2020, nei sistemi di archiviazione digitale dell'Amministrazione Regionale;
- sarà trasmesso, tramite piattaforma CIFRA2, al Segretariato della Giunta Regionale e sarà pubblicato nella sezione "Amministrazione Trasparente" sul sito istituzionale della Regione Puglia, per le finalità di cui al D.Lgs. n. 33/2013 e ss.mm.ii.;
- sarà pubblicato per 10 giorni lavorativi a decorrere dalla data della sua adozione, ai sensi dell'art. 20 comma 3 del D.P.G.R. n. 22/2021, all'Albo regionale on line e conservato nei sistemi informatici regionali CIFRA" e Sistema Puglia;

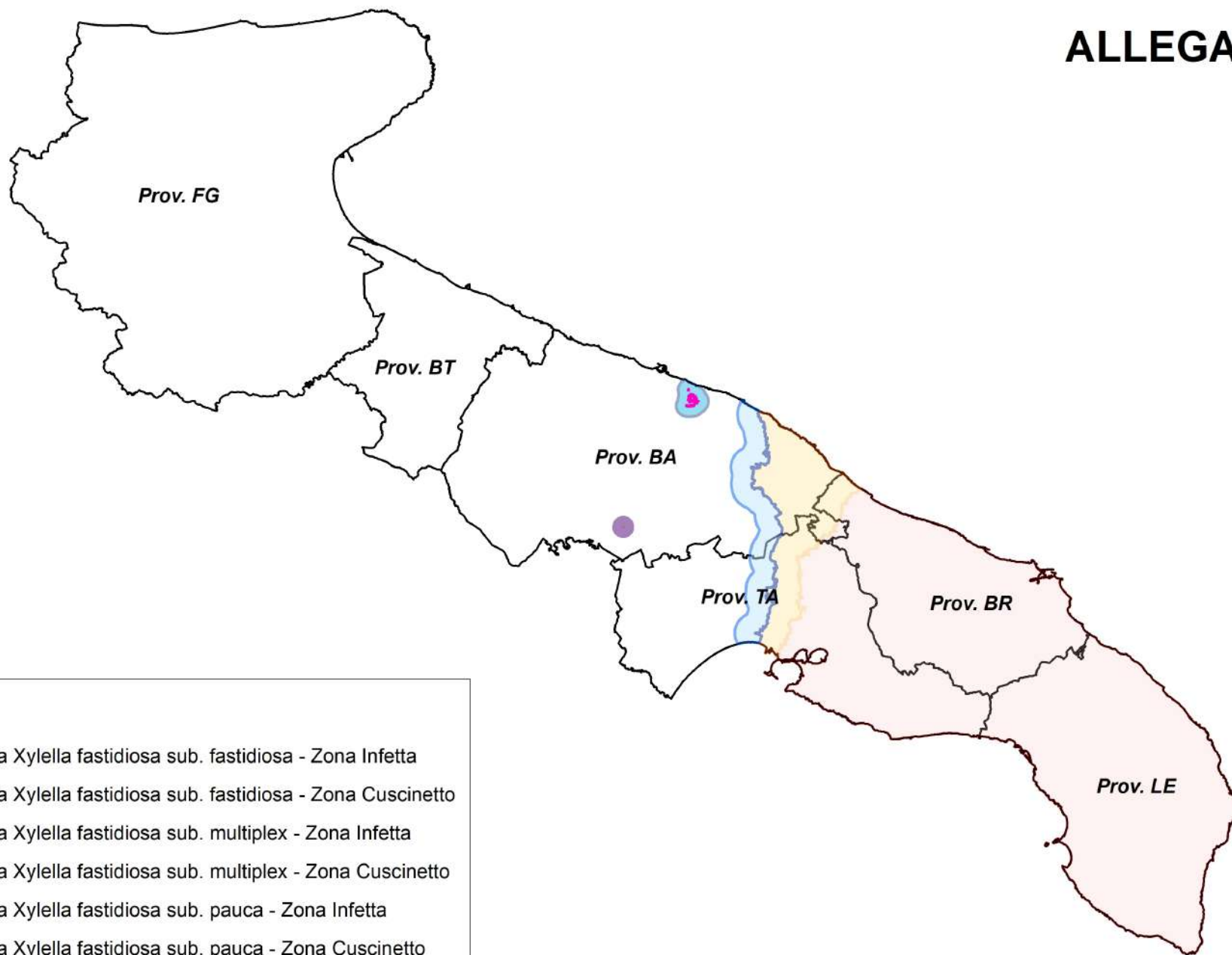
Il presente Provvedimento è direttamente esecutivo.

Firmato digitalmente da:

P.O. Programmazione e gestione fitosanitaria
Anna Percoco

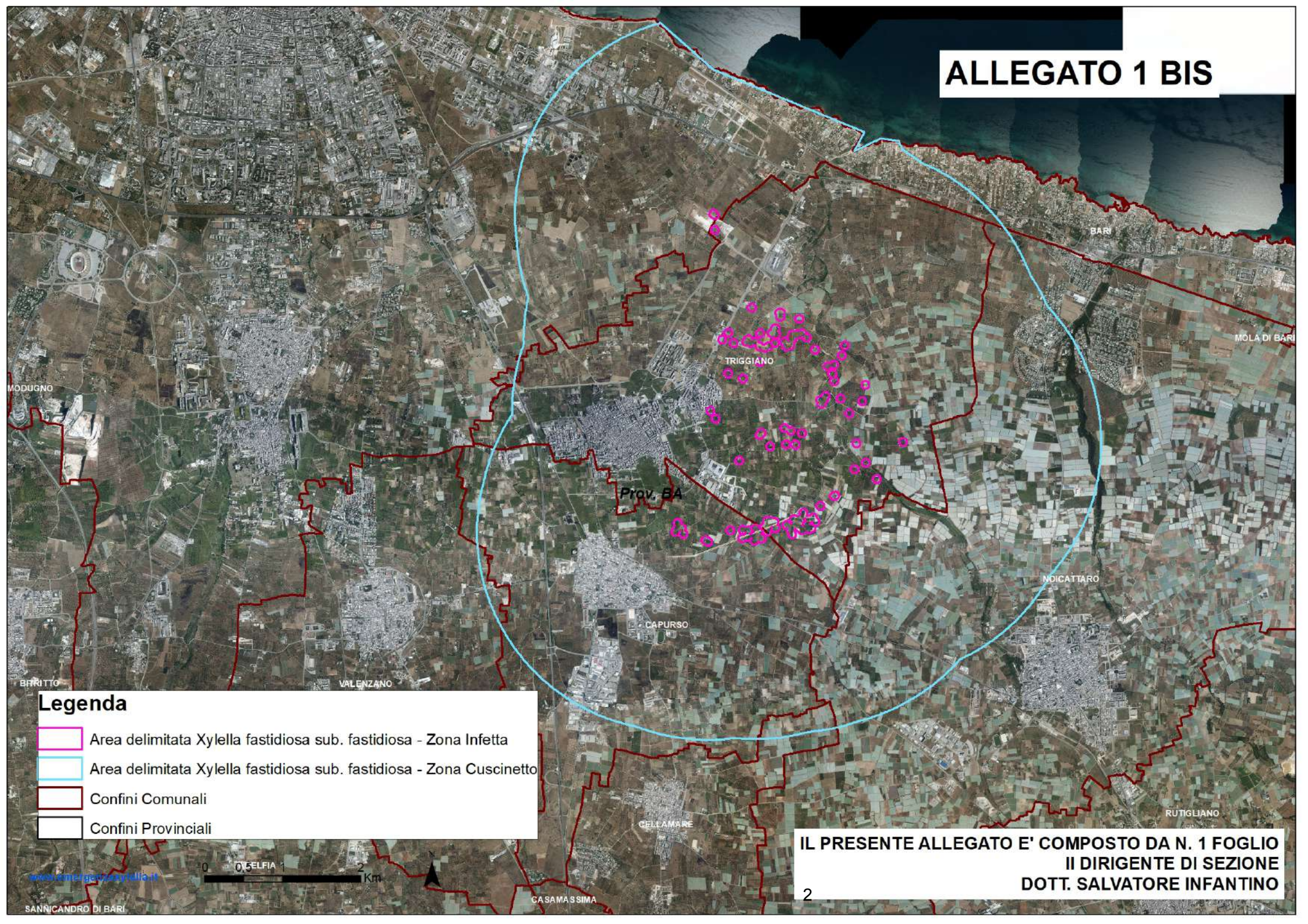
Il Dirigente della Sezione Osservatorio Fitosanitario
Salvatore Infantino

ALLEGATO 1







Legenda

- Area delimitata Xylella fastidiosa sub. fastidiosa - Zona Infetta
- Area delimitata Xylella fastidiosa sub. fastidiosa - Zona Cuscinetto
- Area delimitata Xylella fastidiosa sub. multiplex - Zona Infetta
- Area delimitata Xylella fastidiosa sub. multiplex - Zona Cuscinetto
- Area delimitata Xylella fastidiosa sub. pauca - Zona Infetta
- Area delimitata Xylella fastidiosa sub. pauca - Zona Cuscinetto
- Area delimitata Xylella fastidiosa sub. pauca - Zona Contenimento
- Confini Provinciali



Legenda

-  Area delimitata Xylella fastidiosa sub. fastidiosa - Zona Infetta
-  Area delimitata Xylella fastidiosa sub. fastidiosa - Zona Cuscinetto
-  Confini Comunali
-  Confini Provinciali



**IL PRESENTE ALLEGATO E' COMPOSTO DA N. 1 FOGLIO
II DIRIGENTE DI SEZIONE
DOTT. SALVATORE INFANTINO**

AREA DELIMITATA XYLELLA FASTIDIOSA SOTTOSPECIE FASTIDIOSA - ZONA INFETTA		
PROVINCIA/CITTA' METROPOLITANA	COMUNE	FOGLI DI MAPPA PARZIALMENTE RICADENTI NEI BUFFER DI 50 METRI DALLE PIANTE RISULTATE INFETTE.
BARI	BARI	SEZIONE A: FOGLIO 63
	CAPURSO	FOGLIO 12, 13, 14
	TRIGGIANO	FOGLIO 1, 5, 8, 10, 12, 13, 17, 18, 20, 21, 22

AREA DELIMITATA XYLELLA FASTIDIOSA SOTTOSPECIE FASTIDIOSA - ZONA CUSCINETTO		
PROVINCIA/CITTA' METROPOLITANA	COMUNE	FOGLI DI MAPPA RICADENTI NEL BUFFER DI 2.500 METRI DALLA ZONA INFETTA. IL SIMBOLO * INDICA CHE IL FOGLIO E' INTERAMENTE CONTENUTO
BARI	BARI	SEZIONE G: FOGLIO 1*, 2, 3, 4 SEZIONE A: FOGLIO 43, 44, 51, 52, 53*, 54*, 55*, 56*, 61, 62, 63, 64*, 70, 71*, 72*
	CAPURSO	FOGLIO 1, 2, 3, 4, 5, 6, 8, 9*, 10*, 11*, 12, 13, 14, 15*, 16
	NOICATTARO	FOGLIO 2, 3, 4*, 5*, 6*, 7*, 8*, 9, 10, 11, 12, 13, 24, 27, 31, 34
	TRIGGIANO	FOGLI 1, 2*, 3*, 4*, 5, 6*, 7*, 8, 9*, 10, 11, 12, 13, 14*, 15, 16*, 17, 18, 19*, 20, 21, 22, 23*
	VALENZANO	FOGLIO 7, 10, 12, 15