



**REGIONE  
PUGLIA**



**PUGLIA  
DIGITALE  
Ecosistema  
Agricoltura,  
Territorio  
Ambiente**

**ManualePiattaformaDerIdri.pdf  
ver 1.5**

**Emesso il: 01/02/2021**

***Manuale d'Uso della piattaforma online  
"Procedimenti Derivazioni Idriche":  
servizi inerenti le derivazioni dai corpi idrici sotterranei e superficiali  
[www.sit.puglia.it](http://www.sit.puglia.it)***

versione 1.5

**ABSTRACT**

Il documento presenta le funzioni rese disponibili attraverso il portale [www.sit.puglia.it](http://www.sit.puglia.it), dedicate ai servizi inerenti i procedimenti amministrativi riferiti alle derivazioni dai corpi idrici sotterranei e superficiali.

# Indice

1	Introduzione .....	3
1.1	Generalità e campo di applicazione.....	3
2	Accesso al sistema e tipologie di utenza .....	4
2.1	Utente Richiedente.....	10
2.1.1	Attività del Richiedente.....	14
2.1.2	Compilazione Richiesta.....	15
2.1.3	Trasmissione Richiesta .....	30
2.1.4	Integrazione Richiesta.....	30
2.1.5	Invio Controdeduzione .....	32
2.1.6	Trasferimento Iter .....	33
2.1.7	Area Storico delle richieste presentate.....	38
2.2	Utente Istruttore .....	50
2.2.1	Area Richieste prese in carico .....	52
2.2.2	Valutazione ammissibilità .....	53
2.2.3	Avvio Istruttoria .....	54
2.2.4	Valutazione Istruttoria .....	57
2.2.5	Emissione richiesta di integrazione.....	57
2.2.6	Emissione provvedimento finale .....	64
2.2.7	Preavviso di Diniego.....	66
2.2.8	Istruttore referente .....	71
2.3	Utente Ente Rilascio Parere .....	75
2.3.1	Visualizza Richieste .....	77
2.3.2	Fascicolo e Comunicazioni .....	88



REGIONE  
PUGLIA



PUGLIA  
DIGITALE  
Ecosistema  
Agricoltura,  
Territorio  
Ambiente

ManualePiattaformaDerIdri.pdf  
ver 1.5

Emesso il: 01/02/2021

## 1 Introduzione

Il presente documento descrive le modalità di utilizzo della procedura informatica per la presentazione, l'istruttoria e il rilascio del provvedimento finale delle istanze relative alle derivazioni idriche dai corpi idrici superficiali e sotterranei. In particolare il sistema consente l'applicazione di quanto previsto nella vigente normativa comunitaria, nazionale e regionale in tema di risorse idriche.

### 1.1 *Generalità e campo di applicazione*

I riferimenti normativi vigenti, utilizzati per lo sviluppo della piattaforma "Procedimenti Derivazioni Idriche", sono costituiti dalla Legge Regionale del 05 maggio 1999 n. 18 "Disposizioni in materia di ricerca ed utilizzazione di acque" e ss.mm.ii. e dal Regolamento Regionale del 28 febbraio 2017 n. 2 "Disciplina delle modalità di quantificazione dei volumi idrici ad uso irriguo ai sensi del D.M. del MIPAAF del 31 luglio 2015".

L'applicazione consente di gestire le informazioni relative a:

- dati anagrafici previsti nella presentazione dell'istanza;
- dati catastali e georeferenziati della localizzazione del prelievo, dell'area servita e dell'area di restituzione;
- caratterizzazione della derivazione (entità della derivazione, dati tecnici delle apparecchiature installate, analisi chimiche e batteriologiche della risorsa derivata, ecc.);
- vincoli territoriali;
- allegati dell'istanza;
- elenco delle precedenti pratiche presentate;
- comunicazioni relative ai singoli procedimenti (eventuali integrazioni, istanze specifiche di voltura, ampliamento, ecc.);
- comunicazione delle letture dei volumi idrici prelevati.

Tutta la documentazione viene organizzata in un fascicolo documentale online.



REGIONE  
PUGLIA



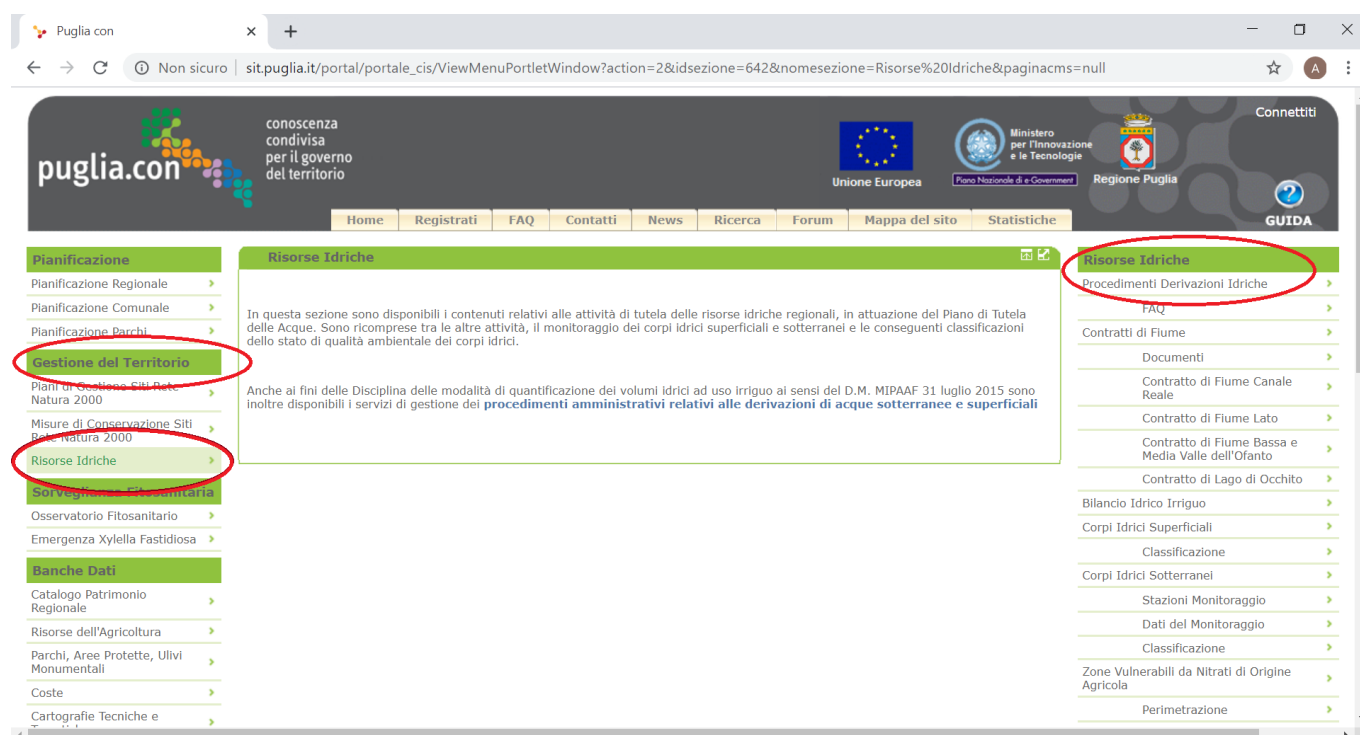
PUGLIA  
DIGITALE  
Ecosistema  
Agricoltura,  
Territorio  
Ambiente

ManualePiattaformaDerIdri.pdf  
ver 1.5

Emesso il: 01/02/2021

## 2 Accesso al sistema e tipologie di utenza

L'accesso alla piattaforma avviene attraverso il portale [www.sit.puglia.it](http://www.sit.puglia.it), previa registrazione al portale e successiva richiesta dell'abilitazione al servizio specifico. Il modulo di accesso ai servizi è disponibile nella sezione "**Procedimenti Derivazioni Idriche**" richiamabile dal menù "**Gestione del Territorio**" - "**Risorse Idriche**". L'immagine seguente evidenzia la navigazione nel portale per raggiungere il servizio:



Navigazione nel portale [www.sit.puglia.it](http://www.sit.puglia.it) per l'accesso al servizio

Per poter accedere alla piattaforma l'utente deve registrarsi al portale [www.sit.puglia.it](http://www.sit.puglia.it) e successivamente richiedere l'abilitazione al servizio specifico tramite il modulo di accesso ai servizi, da compilare on-line e restituire secondo le indicazioni seguenti.

### Procedura per ottenere l'abilitazione ai servizi della piattaforma:

- Effettuare la **registrazione** al portale SIT Puglia ( [Registrati](#) );
- Dopo aver ricevuto la "Conferma attivazione utente" dal portale SIT Puglia, connettersi tramite la funzione "connettiti" in alto a destra della pagina web del portale SIT Puglia e accedere alla pagina in cui compilare on-line la scheda di abilitazione al servizio : [http://www.sit.puglia.it/auth/portal/portale\\_cis/Procedimenti/Pozzi/SistemaIdricoWindow?action=2&tipolte r=0](http://www.sit.puglia.it/auth/portal/portale_cis/Procedimenti/Pozzi/SistemaIdricoWindow?action=2&tipolte r=0)



REGIONE  
PUGLIA



PUGLIA  
DIGITALE  
Ecosistema  
Agricoltura,  
Territorio  
Ambiente

ManualePiattaformaDerIdri.pdf  
ver 1.5

Emesso il: 01/02/2021

## Registrazione Richiesta Abilitazione

### Documento di Riconoscimento

Sfogli... Nessun file selezionato, Carica

### Dati dell'Utente

#### Dati di Sistema

#### Ruolo

- Richiedente  
 Istruttore [riservato ai dipendenti delle Amministrazioni competenti - provinciali o regionali]  Beneficio  
 Ente Rilascio Parere

UserName: idricoNuovoDir

#### Anagrafica

Cognome\*  Nome\*  CF

#### Contatti

Telefono  Mail\*  PEC

### Dichiarazioni\*

- chiede che l'utenza indicata sia autorizzata all'uso del servizio: Procedimenti Derivazioni Idriche  
 allega copia del documento di identità  
 Dichiaro di aver letto l'informativa sul trattamento dei dati personali disponibile al link [http://www.sit.puglia.it/portal/sit\\_portal/privacy](http://www.sit.puglia.it/portal/sit_portal/privacy) e acconsento al trattamento dei propri dati per finalità strettamente connesse all'accesso ai servizi riservati del portale e meglio specificate nell'informativa stessa.

(\*\*) dato obbligatorio

Salva Annulla

Per informazioni e richieste non risolvibili tramite il Manuale Utente rivolgersi a: [procedimenti.derivazioni.idriche@regione.puglia.it](mailto:procedimenti.derivazioni.idriche@regione.puglia.it)

Una volta caricata la copia di un documento di riconoscimento è possibile compilare la scheda di abilitazione; occorre fornire il consenso al trattamento dei dati personali per poter attivare la procedura di abilitazione.



REGIONE  
PUGLIA



PUGLIA  
DIGITALE  
Ecosistema  
Agricoltura,  
Territorio  
Ambiente

ManualePiattaformaDerIdri.pdf  
ver 1.5

Emesso il: 01/02/2021

## Registrazione Richiesta Abilitazione

Documento di Riconoscimento

[Carta\\_Identita.pdf](#)

Dati dell'Utente

*Dati di Sistema*

Ruolo

Richiedente  
 Istruttore [riservato ai dipendenti delle Amministrazioni competenti - provinciali o regionali]  Beneficio  
 Ente Rilascio Parere

UserName: idricoNuovoD

*Anagrafica*

Cognome\*  Nome\*  CF

*Contatti*

Telefono  Mail\*  PEC

Dichiarazioni\*

chiedo che l'utenza indicata sia autorizzata all'uso del servizio: Procedimenti Derivazioni Idriche  
 allego copia del documento di identità  
 Dichiaro di aver letto l'informativa sul trattamento dei dati personali disponibile al link [http://www.sit.puglia.it/portal/sit\\_portal/privacy](http://www.sit.puglia.it/portal/sit_portal/privacy) e acconsento al trattamento dei propri dati per finalità strettamente connesse all'accesso ai servizi riservati del portale e meglio specificate nell'informativa stessa.

(\*) dato obbligatorio

Per informazioni e richieste non risolvibili tramite il Manuale Utente rivolgersi a: [procedimenti.derivazioni.idriche@regione.puglia.it](mailto:procedimenti.derivazioni.idriche@regione.puglia.it)

A seguito del salvataggio della richiesta di abilitazione il sistema mostra il seguente messaggio:



REGIONE  
PUGLIA



PUGLIA  
DIGITALE  
Ecosistema  
Agricoltura,  
Territorio  
Ambiente

ManualePiattaformaDerIdri.pdf  
ver 1.5

Emesso il: 01/02/2021



Quindi occorre attendere la validazione da parte dell'amministratore del servizio, che sarà comunicata all'indirizzo e-mail specificato dall'utente in fase di richiesta abilitazione.

In seguito alla notifica all'utente dell'avvenuta abilitazione al servizio, l'utente abilitato può accedere alla piattaforma, connettendosi **preliminarmente** al portale [www.sit.puglia.it](http://www.sit.puglia.it) con le credenziali (username e password) scelte in fase di registrazione (tramite la funzione "connettiti" in alto a destra).

Per informazioni e richieste di supporto non risolvibili tramite il Manuale Utente rivolgersi a:

[procedimenti.derivazioni.idriche@regione.puglia.it](mailto:procedimenti.derivazioni.idriche@regione.puglia.it)



REGIONE  
PUGLIA



PUGLIA  
DIGITALE  
Ecosistema  
Agricoltura,  
Territorio  
Ambiente

ManualePiattaformaDerIdri.pdf  
ver 1.5

Emesso il: 01/02/2021

### Procedimenti amministrativi - derivazioni di acque sotterranee e superficiali



Il servizio, realizzato ai sensi del comma 3 dell'art. 13 del Regolamento Regionale n. 2/2017 (Disciplina delle modalità di quantificazione dei volumi idrici ad uso irriguo), permette la gestione telematica dei procedimenti amministrativi relativi alle derivazioni di acque sotterranee e superficiali; tramite lo stesso servizio i soggetti obbligati potranno restituire i dati necessari ad assicurare il popolamento periodico della banca dati SIGRIAN.

Principali riferimenti normativi:

- ▶ Atto Dirigenziale Sezione Risorse Idriche n. 95 del 21/04/2020 - Piattaforma online "Procedimenti Derivazioni Idriche" sul portale [www.sit.puglia.it](http://www.sit.puglia.it). Approvazione del Manuale d'uso e connessa organizzazione della Sezione Risorse Idriche. ...scarica documento
- ▶ Deliberazione della Giunta Regionale n.131 del 11/02/2020 - Approvazione delle modalità di informatizzazione dei procedimenti riguardanti le derivazioni di acqua pubblica: piattaforma online "Procedimenti Derivazioni Idriche" sul portale [www.sit.puglia.it](http://www.sit.puglia.it) ...scarica documento
- ▶ Regolamento Regionale n. 2/2017 - Disciplina delle modalità di quantificazione dei volumi idrici ad uso irriguo ai sensi del D.M. MIPAAF 31 luglio 2015. ...scarica documento
- ▶ Decreto del Presidente della Giunta Regionale n. 178/2010 - Conferimento di funzioni amministrative al sistema delle autonomie locali in attuazione della Legge Regionale 19 dicembre 2008, n. 36: funzioni inerenti l'approvvigionamento idrico. ...scarica documento
- ▶ Decreto Legislativo n. 152/2006 e ss.mm.ii - Norme in materia ambientale.
- ▶ Legge Regionale n. 18/1999 e ss.mm.ii - Disposizioni in materia di ricerca ed utilizzazione di acque sotterranee. ...scarica documento
- ▶ Regio Decreto n. 1775/1933 - Testo unico delle disposizioni di legge sulle acque e impianti elettrici. ...scarica documento

La piattaforma è entrata in esercizio a decorrere dalla data del 1° giugno 2020 come previsto dalla D.G.R. n.131/2020.

E' possibile consultare le funzionalità della piattaforma nel Manuale Utente ...scarica documento

#### Procedura per ottenere l'abilitazione ai servizi della piattaforma:

- 1- Effettuare la **registrazione** al portale SIT Puglia ( **Registrati** )
- 2 -Connettersi e compilare **on-line** la Scheda di Abilitazione al servizio ed attendere la comunicazione di conferma abilitazione;
- 3 -Connettersi al portale ed eseguire la procedura telematica descritta nel Manuale Utente.

Dal 1° giugno 2020 gli utenti abilitati possono accedere alla piattaforma, connettendosi preliminarmente al portale [www.sit.puglia.it](http://www.sit.puglia.it) con le credenziali (username e password) scelte in fase di registrazione (**connetti**).

Per informazioni e richieste di supporto non risolvibili tramite il Manuale Utente rivolgersi a: [procedimenti.derivazioni.idriche@regione.puglia.it](mailto:procedimenti.derivazioni.idriche@regione.puglia.it)

#### Modulo di 'accesso al servizio

Il sistema prevede diverse tipologie di utenti:

- **Richiedente:** utente che presenta un'istanza; ciascun Richiedente ha possibilità di inviare una nuova istanza ed ha visibilità dei propri procedimenti nelle diverse fasi previste, dalla compilazione dell'istanza fino al provvedimento finale.
- **Istruttore:** utente dell'Amministrazione competente - provinciale o regionale - che esamina le istanze ed istruisce il relativo procedimento; ciascun Istruttore ha visibilità sulle pratiche dell'Amministrazione di appartenenza, e potrà gestire soltanto le pratiche prese in carico [per Amministrazione regionale si intende la sede territoriale del Servizio Irrigazione, Bonifica e Gestione della Risorsa Acqua della Sezione Risorse Idriche]. Tra gli Istruttori dell'Amministrazione competente è individuata la figura dell'**Istruttore referente:** utente che ha visibilità sulle pratiche dell'Amministrazione di appartenenza, e gestisce la chiusura di un iter al verificarsi di determinate condizioni esterne al normale sviluppo del procedimento.
- **Ente Rilascio Parere:** utente che ha visibilità sulle informazioni relative ai procedimenti in atto a scopo di consultazione ai fini dell'espressione del parere di competenza, ad esempio gli Enti Irrigui, l'Autorità di Distretto Appennino Meridionale, il Servizio Attività Estrattive, ecc..

**L'utente Richiedente, abilitato all'utilizzo della piattaforma "Procedimenti Derivazioni Idriche", può anche non coincidere con il Titolare dell'istanza di concessione (o qualsiasi altra tipologia di**





REGIONE  
PUGLIA



PUGLIA  
DIGITALE  
Ecosistema  
Agricoltura,  
Territorio  
Ambiente

ManualePiattaformaDerIdri.pdf  
ver 1.5

Emesso il: 01/02/2021

istanza); in questo caso è previsto che alla presentazione dell'istanza sia allegata apposita delega del Titolare.

Per quanto riguarda la tipologia di utente **Istruttore** dell'Amministrazione competente **regionale**, la piattaforma prevede due profili distinti: uno per l'istruttoria dei procedimenti di competenza previsti da legge (cioè per Scambio Termico o laddove la presentazione istanza avvenga da parte di un Ente Irriguo o da parte del Gestore del Servizio Idrico Integrato), e un altro per l'istruttoria dei benefici. Poiché le attuali disposizioni normative non prevedono la possibilità della richiesta di benefici ai sensi della legge regionale 31 dicembre 2010, n. 19 e ss.mm.ii., gli Istruttori dell'Amministrazione competente regionale, devono richiedere l'abilitazione ai servizi della Piattaforma senza selezionare la voce "Beneficio".

Di seguito il sistema viene descritto in base alla tipologia di utente, prendendo come riferimento i procedimenti relativi alle Derivazioni da corpo idrico sotterraneo. Le Licenze di attingimento di acque superficiali replicano il procedimento amministrativo relativo alle concessioni di derivazione da corpo idrico sotterraneo salvo alcune differenze previste dalla normativa vigente.

Per il prosieguo sono preliminarmente necessarie alcune definizioni:

- per **richiesta** si intende l'insieme dei dati raccolti in fase di compilazione, mentre per **istanza** si intende il modulo \*.pdf generato in seguito al completamento della compilazione della richiesta e alla validazione della stessa; l'istanza sarà inviata alle Amministrazioni competenti tramite PEC di sistema;
- per **iter** si intende l'insieme dei **procedimenti** informatizzati afferenti ad una stessa derivazione; pertanto le istanze di Autorizzazione alla Ricerca di acque sotterranee, Concessione all'utilizzazione e Rinnovo della Concessione consentono l'avvio dei rispettivi procedimenti informatizzati in successione tra loro, riferiti al medesimo iter.



REGIONE  
PUGLIA



PUGLIA  
DIGITALE  
Ecosistema  
Agricoltura,  
Territorio  
Ambiente

ManualePiattaformaDerIdri.pdf  
ver 1.5

Emesso il: 01/02/2021

## 2.1 Utente Richiedente

Attività Richiedente

**Nuova Richiesta**

Ente deputato al rilascio del titolo:

Destinazioni d'uso [doppio click per aggiungere o rimuovere]

Disponibili:

Selezionate:

Ricerca  Concessione  Beneficio  Rinnovo  **Stipulamento**

**Richieste Attive**

Codice Pozzo	Destinazione d'uso	Ente competente	Tipo Richiesta in corso	Stato Richiesta	Data Stato Attuale	Attività da eseguire
28680	Acquacoltura	Ente Regione Puglia	Beneficio	In Compilazione	17/10/2019 17:13:21	Compilazione Richiesta
28154	Agricolo irriguo ed altre...	Provincia di Brindisi	Rinnovo	In Compilazione	11/10/2019 12:24:54	Compilazione Richiesta
28229 (variante per 28154)	Agricolo irriguo ed altre...	Provincia di Brindisi	Variante	In Compilazione	11/10/2019 11:18:31	Compilazione Richiesta
28223	Agricolo irriguo	Provincia di Lecce	Ricerca	In Compilazione	11/10/2019 09:23:56	Compilazione Richiesta
28173	Irrigazione verde privato ed altre...	Città Metropolitana di Bari	Concessione	In Compilazione	10/10/2019 17:14:33	Compilazione Richiesta

Pagina da 1 a 5 di 9 elementi Pagina precedente 1 2 Pagina successiva

**Storico**

Cerca:

Codice Pozzo	Destinazione d'uso	Ente competente	Richiedente	Tipo Richiesta in corso	Stato Richiesta	Visualizza Richieste	Fascicolo	Comunicazioni	Variante
28154	Agricolo irriguo ed altre...	Provincia di Brindisi	Bellanova Antonio	Rinnovo	In Compilazione	<a href="#">dettaglio</a>	<a href="#">consulta</a>	<a href="#">Lettere</a>	
28032	Agricolo irriguo	Città Metropolitana di Bari	Pierno Michele	Rinnovo	In Compilazione	<a href="#">dettaglio</a>	<a href="#">consulta</a>	<a href="#">Lettere</a>	

Accesso con ruolo Richiedente

La figura precedente mostra la prima schermata disponibile all'utente con profilo *Richiedente* (in questo caso si fa riferimento alle derivazioni da corpo idrico sotterraneo; la schermata è analoga per le Licenze di attingimento acque superficiali).

Il Richiedente è il Titolare della derivazione per cui si vuole avviare un procedimento oppure è il Professionista o il Delegato incaricato dal Titolare di seguire la pratica.

Nella pagina dedicata al Richiedente è possibile individuare tre sezioni:

- Nuova Richiesta
- Richieste Attive
- Storico delle Richieste presentate.



REGIONE  
PUGLIA



PUGLIA  
DIGITALE  
Ecosistema  
Agricoltura,  
Territorio  
Ambiente

ManualePiattaformaDerIdri.pdf  
ver 1.5

Emesso il: 01/02/2021

### Area Nuova Richiesta

In questa area è possibile presentare attraverso il sistema un'istanza di Autorizzazione alla Ricerca di acque sotterranee, Concessione all'utilizzazione e Rinnovo della Concessione.

## Attività Richiedente

**Nuova Richiesta**

Ente deputato al rilascio del titolo  
Provincia di Foggia

Destinazioni d'uso [doppio click per aggiungere o rimuovere]

Disponibili	Selezionate
Acquacoltura	Agricolo irriguo
Agricolo irriguo	
Antincendio	
Consumo umano	

Ricerca Concessione Rinnovo Trasferimento

Area nuova richiesta

In questa sezione è dunque possibile generare un nuovo iter, mediante la creazione di una nuova richiesta, previa selezione della destinazione d'uso e dell'Amministrazione deputata al rilascio del provvedimento finale.

Si fa presente che è possibile scegliere Regione Puglia - Sezione Risorse Idriche - Servizio Irrigazione e Bonifica (Regione Puglia - S.I.B.) quale Amministrazione deputata al rilascio del provvedimento finale esclusivamente nei casi previsti da legge e cioè in caso di Scambio Termico o laddove la presentazione istanza avvenga da parte di un Ente Irriguo o da parte del Gestore del Servizio Idrico Integrato. Questa scelta genera il seguente messaggio:



REGIONE  
PUGLIA



PUGLIA  
DIGITALE  
Ecosistema  
Agricoltura,  
Territorio  
Ambiente

ManualePiattaformaDerIdri.pdf  
ver 1.5

Emesso il: 01/02/2021

## Attività Richiedente

**Nuova Richiesta**

Ente deputato al rilascio del titolo

Destinazioni d'uso [doppio click per aggiungere o rimuovere]

Disponibili	Selezionate
Acquacoltura	
Agricolo irriguo	
Antincendio	
Consumo umano	

Ricerca Concessione Rinnovo **Trasferimento**

**Richieste**

Cerca:

**Avviso**

Possono essere presentate direttamente ai S.I.B. esclusivamente le istanze per Scambio Termico e le istanze che pervengono da Enti Irrigui ed Enti gestori del Servizio Idrico Integrato - in caso contrario l'istanza verrà dichiarata inammissibile dall'Istruttore

Chiudi

Il sistema prevede la generazione di un nuovo iter, non solo per una richiesta di autorizzazione alla ricerca di acque sotterranee, ma anche per una richiesta di concessione all'utilizzazione o di rinnovo della concessione in quanto il percorso amministrativo della data derivazione potrebbe essere già stato avviato in forma cartacea e non tramite la piattaforma online.

Il sistema consente inoltre, qualora la normativa vigente lo preveda, di presentare la "Comunicazione dei benefici", ai sensi della Legge Regionale 31 dicembre 2010 n. 19, artt. 28 e 30 e ss.mm.ii.. In questo caso il Richiedente non deve selezionare l'Amministrazione competente, poiché sarà il sistema ad associare automaticamente la competente sede territoriale del Servizio Irrigazione, Bonifica e Gestione della Risorsa Acqua della Regione Puglia in funzione della localizzazione del punto di derivazione.

Oltre alla generazione di un nuovo iter, in quest'area, è possibile richiedere il trasferimento di un iter già in essere, ovvero un utente Richiedente può fare richiesta affinché un determinato iter sia trasferito sotto la propria gestione; tali richieste sono valutate dall'Amministratore dell'applicazione appartenente alla Sezione Risorse Idriche della Regione Puglia e non generano un procedimento.

I casi di necessità di trasferimento di un iter sono ad esempio quelli in cui cambia il Professionista incaricato di occuparsi dello stesso, oppure il Titolare della derivazione intende occuparsene direttamente, e pertanto la piattaforma deve rendere disponibili al Richiedente che subentra - nuovo Professionista o Titolare della derivazione - le funzioni e le informazioni connesse a tutto l'iter, che quindi non saranno più visibili al Richiedente originario.



REGIONE  
PUGLIA



PUGLIA  
DIGITALE  
Ecosistema  
Agricoltura,  
Territorio  
Ambiente

ManualePiattaformaDerIdri.pdf  
ver 1.5

Emesso il: 01/02/2021

## Area Richieste Attive

Questa sezione propone una tabella che elenca le richieste in compilazione da parte dell'utente. Ciascuna attività - riga della tabella - è riferita ad un iter e fornisce una sintesi di informazioni utili ad orientare l'utente circa la richiesta a cui si riferisce; inoltre è presente un link che rimanda alla compilazione della richiesta.

Richieste Attive

Codice Pozzo	Destinazione d'uso	Ente competente	Tipo Richiesta in corso	Stato Richiesta	Data Aggiornamento Stato	Attività da eseguire
28680	Acquacoltura	Ente Regione Puglia	Beneficio	In Compilazione	17/10/2019 17:13:21	<a href="#">Compilazione Richiesta</a>
28154	Agricolo irriguo ed altre..	Provincia di Brindisi	Rinnovo	In Compilazione	11/10/2019 12:24:54	<a href="#">Compilazione Richiesta</a>
28229[variante per 28154]	Agricolo irriguo ed altre..	Provincia di Brindisi	Variante	In Compilazione	11/10/2019 11:18:31	<a href="#">Compilazione Richiesta</a>
28223	Agricolo irriguo	Provincia di Lecce	Ricerca	In Compilazione	11/10/2019 09:23:56	<a href="#">Compilazione Richiesta</a>
28173	Irrigazione verde privato ed altre..	Città Metropolitana di Bari	Concessione	In Compilazione	10/10/2019 17:14:33	<a href="#">Compilazione Richiesta</a>

Pagina da 1 a 5 di 9 elementi

Pagina precedente **1** 2 Pagina successiva

Area gestione richieste attive

## Area Storico delle richieste presentate

Questa sezione propone una tabella analoga alla precedente, in cui sono elencati gli iter generati dall'utente ed ha un duplice scopo:

- di consultazione: attraverso il link [dettaglio](#) è possibile consultare tutte le richieste compilate nel tempo per uno stesso iter e attraverso il link [consulta](#) è possibile consultare il fascicolo associato all'iter, o meglio i fascicoli associati ai procedimenti legati al medesimo iter;
- di elaborazione:
  - il link [letture](#) permette all'utente di consultare e/o registrare le letture dei prelievi della risorsa idrica - **IMPORTANTE: questo link sarà presente a partire dall'emissione di un provvedimento di Concessione che legittima l'esistenza di un punto di derivazione della risorsa idrica;**
  - il link [Fine Indagine Ispra](#) consente di consultare o allegare il documento previsto nei casi di Autorizzazione alla Ricerca (anche per le perforazioni per usi domestici) - **questo link sarà visualizzato dopo l'emissione di un provvedimento di Autorizzazione alla Ricerca e fino a che non verrà emesso un provvedimento di Concessione e, per quanto riguarda le perforazioni per usi domestici, fino al rilascio della Presa d'Atto; successivamente sarà inserito nel fascicolo del procedimento di Autorizzazione o Presa d'Atto per gli usi domestici ;**
  - il link [Genera Richiesta di Variante](#) consente di presentare un'istanza di Variante per Voltura, Ampliamento dell'area servita e Variazione di destinazione d'uso rispetto al provvedimento di concessione in corso di validità; questa funzione genererà una richiesta che sarà presente nella sezione Richieste Attive per la sua compilazione.



**REGIONE  
PUGLIA**



**PUGLIA  
DIGITALE  
Ecosistema  
Agricoltura,  
Territorio  
Ambiente**

**ManualePiattaformaDerIdri.pdf  
ver 1.5**

**Emesso il: 01/02/2021**

Storico

Cerca:

Codice Pozzo	Destinazione d'uso	Ente competente	Titolare	Tipo Richiesta in corso	Stato Richiesta	Visualizza Richieste	Fascicolo	Comunicazioni	Variante
28154	Agricolo irriguo ed altre..	Provincia di Brindisi	Bellanova Antonio	Rinnovo	In Compilazione	<a href="#">dettaglio</a>	<a href="#">consulta</a>	Letture	
28032	Agricolo irriguo	Città Metropolitana di Bari	Pierno Michele	Rinnovo	In Compilazione	<a href="#">dettaglio</a>	<a href="#">consulta</a>	Letture	
28024	Domestico	Città Metropolitana di Bari	Pierno Michele	Verifica	Istruttoria Avviata	<a href="#">dettaglio</a>	<a href="#">consulta</a>	Letture	
28008	Consumo umano	Regione Puglia - S.I.B. Bari	Pierno Michele	Rinnovo	In Compilazione	<a href="#">dettaglio</a>	<a href="#">consulta</a>	Letture	
27002	Agricolo irriguo	Città Metropolitana di Bari	Pierno Michele	Rinnovo	Integrazione Trasmessa	<a href="#">dettaglio</a>	<a href="#">consulta</a>		
25666	Industriale	Città Metropolitana di Bari	Campana Claudia	Rinnovo	Istruttoria Avviata	<a href="#">dettaglio</a>	<a href="#">consulta</a>		
25655	Agricolo irriguo	Regione Puglia - S.I.B. Foggia	e e	Rinnovo	In Compilazione	<a href="#">dettaglio</a>	<a href="#">consulta</a>	Letture	
25513	Antincendio	Provincia di Taranto	bellanova antonio	Trasferimento	Compilazione Ultimata	<a href="#">dettaglio</a>	<a href="#">consulta</a>	Letture	
24318	Agricolo irriguo	Provincia di Brindisi	Rocco Bellanova	Rinnovo	Provvedimento Rilasciato	<a href="#">dettaglio</a>	<a href="#">consulta</a>	Letture	<a href="#">genera richiesta</a>
24129	Consumo umano ed altre..	Città Metropolitana di Bari	Pierno Michele	Concessione	Compilazione Ultimata	<a href="#">dettaglio</a>	<a href="#">consulta</a>	<a href="#">Fine Indagine ISPRA</a>	

Pagina da 1 a 10 di 54 elementi

Pagina precedente [1](#) [2](#) [3](#) [4](#) [5](#) [6](#) Pagina successiva

*Area consultazione storico richieste*

Di seguito vengono approfondite l'area delle Richieste attive e l'area di consultazione Storico delle richieste presentate.

### 2.1.1 Attività del Richiedente

In questa sezione si descrivono le attività di pertinenza del Richiedente, che concorrono, con quelle degli Enti interessati al compimento di un procedimento:

Le attività previste sono:

- compilazione richiesta
- trasmissione istanza
- integrazione istanza
- invio controdeduzione.



REGIONE  
PUGLIA



PUGLIA  
DIGITALE  
Ecosistema  
Agricoltura,  
Territorio  
Ambiente

ManualePiattaformaDerIdri.pdf  
ver 1.5

Emesso il: 01/02/2021

## 2.1.2 Compilazione Richiesta

La compilazione della richiesta è la fase in cui il Richiedente inserisce i dati descrittivi dell'istanza da presentare. L'inserimento avviene mediante una schermata che propone varie sezioni tematiche, di seguito descritte.

### Provvedimenti Progressi

Provvedimento di Ricerca

Sfogli... Nessun file selezionato. Carica

numero protocollo

data protocollazione

Salva

Ultimo Provvedimento di Concessione o Rinnovo\*

Sfogli... Nessun file selezionato. Carica

numero protocollo

data protocollazione

Salva

(\*): sezione interamente obbligatoria

Banca dati del SACoD - ricerca per [Cognome Nome] del Richiedente o [Numero Prot./Anno] di Ricerca, Concessione o Rinnovo

Cerca:

id *	Dati del Richiedente					Natura del Punto				
	Tipo Soggetto	Cognome / Denominazione	Nome / Amministratore			Comune	Cod Pro	Foglio	Foglio Text	Particella

Schermata per la compilazione della richiesta

Nel caso in esame, si è scelto di generare un nuovo iter a partire da una richiesta di rinnovo della concessione; in questo caso, oltre alle sezioni comuni a tutti i procedimenti, è presente la sezione Provvedimenti Progressi in cui è richiesto all'utente di inserire a sistema le informazioni relative ai provvedimenti precedentemente emessi in formato cartaceo. Le informazioni richieste sono:

- Numero protocollo
- Data protocollazione
- Scansione del provvedimento.

È obbligatorio inserire l'ultimo provvedimento di concessione o rinnovo della concessione.

Opzionalmente, nella sezione in basso - Area SACoD - è possibile ricercare informazioni nella banca dati del Sistema di acquisizione concessioni di derivazioni (SACoD) realizzata dalla Regione Puglia, relativamente alle utenze registrate fino alla data del 31 dicembre 2011. La funzione consente di aiutare l'utente nella compilazione della richiesta; la ricerca dell'istanza può avvenire specificando Cognome e Nome del Titolare, separati da uno spazio, oppure numero protocollo ed anno di protocollazione, separati dal carattere "/" - questi dati di protocollazione possono essere riferiti al provvedimento di una delle categorie: Autorizzazione, Concessione o Rinnovo -.



REGIONE  
PUGLIA



PUGLIA  
DIGITALE  
Ecosistema  
Agricoltura,  
Territorio  
Ambiente

ManualePiattaformaDerIdri.pdf  
ver 1.5

Emesso il: 01/02/2021

Banca dati del SACoD - ricerca per [Cognome Nome] del Richiedente o [Numero Prot./Anno] di Ricerca, Concessione o Rinnovo

Cerca:

id	Dati del Richiedente							Natura del Punto di P		
	Tipo Soggetto	Cognome / Denominazione	Nome / Amministratore	Dati di Nascita	Comune	Cod Pro	Foglio	Foglio Text	Particella	
31	FISICO	MARTINELLI	Crescenza	BRASILE, ****	Polignano a Mare	16072035	31	0031	186	1

Pagina da 1 a 1 di 1 elementi Pagina precedente **1** Pagina successiva

Informazioni di Dettaglio

id	Dati Amministrativi					Dati del Richiede			
	tipoIstanza	numeroPratica	dataPresentazione	dataProtocollo	numProtocollo	ricTipoSoggetto	ricCognomeDenominazione	ricNomeAmministr	ri
31	C		07/08/2000	08/08/2000	9964	FISICO	MARTINELLI	Crescenza	B

[Recupera informazioni selezionate](#)

[Torna alle Attività](#) [Termina Compilazione e Valida Istanza](#)

Accesso ai dati pregressi della banca dati SACoD

Attraverso le funzioni di ricerca è possibile quindi selezionare un'istanza presente nell'archivio storico; per far questo, una volta rintracciata l'utenza, è necessario selezionare il record in esame, accertarsi che sia la pratica corretta visualizzando tutte le informazioni disponibili, successivamente attivare la precompilazione della richiesta mediante il pulsante "Recupera informazioni selezionate". Le sezioni della richiesta, eccezion fatta per "Localizzazioni", "Dichiarazioni" ed "Allegati", saranno automaticamente precompilate, parzialmente o totalmente, con i dati estratti dal record selezionato del data-base SACoD.





REGIONE  
PUGLIA



PUGLIA  
DIGITALE  
Ecosistema  
Agricoltura,  
Territorio  
Ambiente

ManualePiattaformaDerIdri.pdf  
ver 1.5

Emesso il: 01/02/2021

Provvedimento di Ricerca

Sfogliare... Nessun file selezionato. Carica

numero protocollo -

data protocollazione 13/05/2019

Attenzione data illegibile da Sacod, impostata alla data odierna

Aggiorna

Provvedimento di Concessione

Sfogliare... Nessun file selezionato. Carica

numero protocollo 2684-P

data protocollazione 17/05/2004

Aggiorna

Banca dati del SACOD - ricerca per [Cognome Nome] del Richiedente o [Numero Prot./Anno] di Ricerca, Concessione o Rinnovo

Cerca:

id	Dati del Richiedente								Natura	
	Tipo Soggetto	Cognome / Denominazione	Nome / Amministratore	Dati di Nascita	Residenza	Comune	Cod Pro	Foglio		Foglio Text
<div style="text-align: center;"> <span>&lt;</span> <span style="background-color: #ccc; display: inline-block; width: 100px; height: 10px;"></span> <span>&gt;</span> </div>										

Pagina da 0 a 0 di 0 elementi

[Pagina precedente](#)

[Pagina successiva](#)

Recupera informazioni selezionato. E' stato selezionato il record con id: 31

*Precompilazione tramite record SACoD*

La figura mostra il caso di un record SACoD incompleto; l'utente dovrà quindi compilare il campo opportunamente segnalato e comunque caricare le scansioni dei provvedimenti pregressi.

Per le Licenze di Attingimento acque superficiali è disponibile un analogo archivio che consentirà di recuperare le informazioni, laddove disponibili, onde aiutare nella compilazione della richiesta.



REGIONE  
PUGLIA



PUGLIA  
DIGITALE  
Ecosistema  
Agricoltura,  
Territorio  
Ambiente

ManualePiattaformaDerIdri.pdf  
ver 1.5

Emesso il: 01/02/2021

## Anagrafica

Provedimenti Pregressi **Anagrafica** Localizzazioni Caratterizzazione Dichiarazioni Allegati

Titolare dell'Istanza  soggetto giuridico

**Dati persona fisica**

**Anagrafica**  
 Cognome\*  Nome\*  CF\*   
 Cittadinanza\*  Data di nascita\*  Luogo di nascita\*   
**Residenza**  
 Provincia\*  Comune\*  Indirizzo\*  Civico\*  Cap\*   
**Contatti**  
 Telefono  Mail\*  PEC  In qualità di

**Geologo**

**Anagrafica**  
 Cognome\*  Nome\*  CF   
 Cittadinanza\*  Data di nascita\*  Luogo di nascita\*   
**Residenza**  
 Provincia\*  Comune\*  Indirizzo\*  Civico\*  Cap   
**Contatti**  
 Telefono  Mail\*  PEC\*

**Progettista**

**Anagrafica**  
 Cognome\*  Nome\*  CF   
 Cittadinanza\*  Data di nascita\*  Luogo di nascita\*   
**Residenza**  
 Provincia\*  Comune\*  Indirizzo\*  Civico\*  Cap   
**Contatti**  
 Telefono  Mail\*  PEC\*

**Altri aventi titolo nel provvedimento finale\*\***

Cognome	Nome	CF	Comune di nascita	Data di nascita	Titolarità	
<input type="text"/>	<input type="text"/>	<input type="text"/>	<input type="text"/>	<input type="text"/>	<input type="text"/>	
<input type="button" value="Aggiungi"/>						
Cognome	Nome	CF	Comune di nascita	Data di nascita	Titolarità	Azioni

(\*) dato obbligatorio  
 (\*\*) da compilare in caso di più Titolari

Sezione Anagrafica - soggetti della richiesta

In questa sezione vengono richiesti i dati anagrafici del Titolare dell'istanza, del Geologo, del Progettista e degli altri aventi titolo nell'area di ubicazione del punto di derivazione. Le informazioni obbligatorie ai fini della presentazione dell'istanza sono contrassegnate con il simbolo "\*" (asterisco).

**Si osservi che il soggetto Richiedente nella sezione Anagrafica è il Titolare dell'istanza a cui sarà intestato il provvedimento finale di concessione e può non coincidere con l'utente Richiedente connesso al sistema per la presentazione dell'istanza, ad esempio nei casi in cui la presentazione dell'istanza, comprensiva della compilazione della richiesta, sia stata affidata dal Titolare ad un suo Delegato.**



**REGIONE  
PUGLIA**



**PUGLIA  
DIGITALE  
Ecosistema  
Agricoltura,  
Territorio  
Ambiente**

**ManualePiattaformaDerIdri.pdf  
ver 1.5**

**Emesso il: 01/02/2021**

## Localizzazioni

### Compilazione Richiesta [Rinnovo]

[Provvedimenti Progressi](#)

[Anagrafica](#)

**Localizzazioni**

[Caratterizzazione](#)

[Dichiarazioni](#)

[Allegati](#)

Localizzazione Pozzo  Area Servita  Area Restituzione

#### Localizzazione Particelle\*

Nuova particella per inserimento manuale o punto di partenza per ispezione su Mappa

Comune Località Foglio Numero

ACCADIA

Aggiungi

Comune	Località	Foglio	Numero	Azioni

#### Localizzazione Punti\*

Coordinata Est

Coordinata Nord

Aggiungi

Coordinata Est	Coordinata Nord	Azioni

(\*): sezione interamente obbligatoria

[Torna alle Attività](#) [Termina Compilazione e Valida Istanza](#)

#### Sezione Localizzazioni

In questa sezione vengono raccolte le informazioni di localizzazione del punto di derivazione, dell'area servita e del punto di restituzione. Quest'ultimo è richiesto nei soli casi previsti da legge.



REGIONE  
PUGLIA



PUGLIA  
DIGITALE  
Ecosistema  
Agricoltura,  
Territorio  
Ambiente

ManualePiattaformaDerIdri.pdf  
ver 1.5

Emesso il: 01/02/2021

### Localizzazioni punto di derivazione

È possibile inserire le informazioni catastali o le coordinate nel sistema di riferimento UTM WGS 84 33N EPSG 32633. Una volta inserita la prima particella o la coordinata del punto di derivazione, si può scegliere se proseguire l'immissione dati in maniera testuale oppure graficamente, mediante un servizio WebGis di geo-localizzazione, attivabile tramite il pulsante "Mappa", come mostrano le figure seguenti:

Localizzazione Punto di Derivazione  Area Servita

**Localizzazione Particelle\***

Nuova particella per inserimento manuale o punto di partenza per ispezione su Mappa

Comune	Località	Foglio	Numero
ALBEROBELLO			

Comune	Località	Foglio	Numero	Azioni
ALBEROBELLO		26	17	<input type="button" value="Elimina"/> <input type="button" value="Mappa"/>

**Localizzazione Punti\* [UTM WGS84-33N]**

Coordinata Est	Coordinata Nord

Coordinata Est	Coordinata Nord	Azioni
		<input type="button" value="Elimina"/> <input type="button" value="Mappa"/>

(\*) sezione interamente obbligatoria



**REGIONE  
PUGLIA**



**PUGLIA  
DIGITALE  
Ecosistema  
Agricoltura,  
Territorio  
Ambiente**

**ManualePiattaformaDerIdri.pdf  
ver 1.5**

**Emesso il: 01/02/2021**

Localizzazione Pozzo  Area Servita  Area Restituzione



Localizzazione Particelle\*

Nuova particella per inserimento manuale o punto di partenza per ispezione su Mappa

Comune	Località	Foglio	Numero
ALBEROBELLO			

Aggiungi

Comune	Località	Foglio	Numero	Azioni
ALBEROBELLO		26	17	Elimina Mappa

Localizzazione Punti\*

Coordinata Est	Coordinata Nord

Aggiungi

Coordinata Est	Coordinata Nord	Azioni
688732.0	4516994.1	Elimina Mappa

Servizio di Geo-Localizzazioni

Il cruscotto "Editing" in alto a destra consente di attivare la selezione di nuove particelle o punti; l'area con il fondo giallo è riferita alla particella dalla quale è stato richiamato il servizio di geo-localizzazione, quindi la selezione di nuove particelle o punti produrrà il contestuale aggiornamento dei rispettivi elenchi.



REGIONE PUGLIA

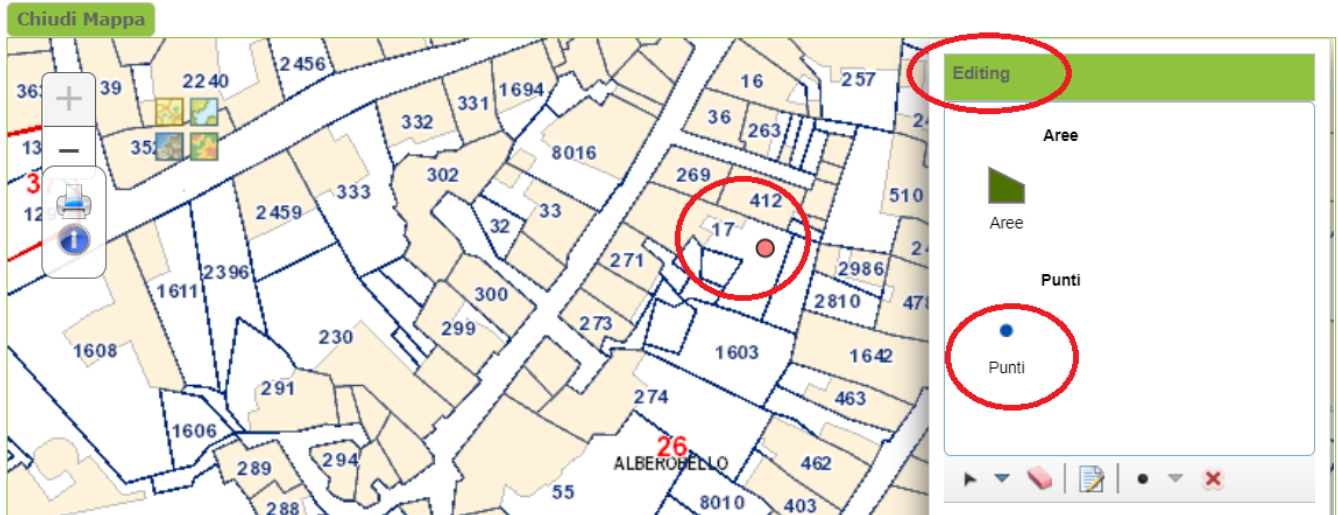


PUGLIA DIGITALE Ecosistema Agricoltura, Territorio Ambiente

ManualePiattaformaDerIdri.pdf ver 1.5

Emesso il: 01/02/2021

Localizzazione Punto di Derivazione Area Servita



Localizzazione Punti\* [UTM WGS84-33N]

Coordinata Est  Coordinata Nord

Coordinata Est	Coordinata Nord	Azioni
688950.1	4516691.1	<input type="button" value="Elimina"/> <input type="button" value="Mappa"/>

(\*): sezione interamente obbligatoria

Funzioni di editing dei servizi di mappa

Se si decide di inserire manualmente le coordinate (in assenza delle funzioni di editing dei servizi di mappa) è necessario rispettare il formato di coordinate piane nel sistema UTM WGS84 33N:

Coordinata Est= #####.#

Coordinata Nord= #####.#

Se la compilazione non rispetta questo formato compare un messaggio di notifica di seguito riportato:



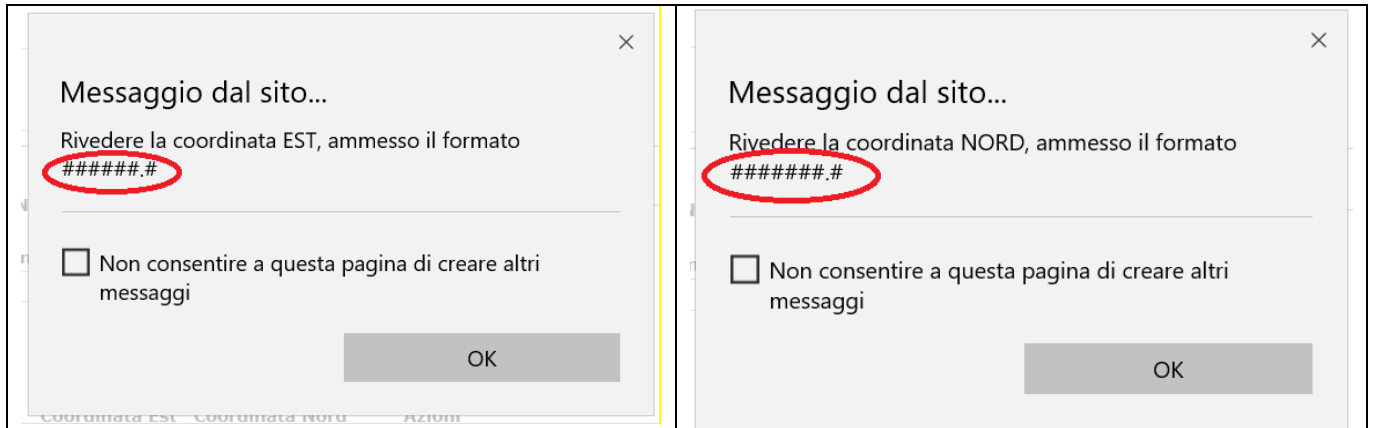
REGIONE PUGLIA



PUGLIA DIGITALE Ecosistema Agricoltura, Territorio Ambiente

ManualePiattaformaDerIdri.pdf ver 1.5

Emesso il: 01/02/2021



La localizzazione non è mai precompilata sulla base dei dati SACoD, quindi deve essere sempre compilata manualmente dal Richiedente.

### Area servita

Questa sottosezione, da compilare obbligatoriamente solo nel caso di uso irriguo, raccoglie informazioni catastali dell'area servita e delle colture previste in questa area, come indicato nella figura seguente:

Provedimenti Progressi   Anagrafica   **Localizzazioni**   Caratterizzazione   Dichiarazioni   Allegati

Localizzazione Pozzo    Area Servita    Area Restituzione

Localizzazione Particelle\*

Nuova particella per inserimento manuale o punto di partenza per ispezione su Mappa

Comune: ACCADIA   Località:   Foglio:   Numero:  

Comune	Località	Foglio	Numero	Azioni
ALBEROBELLO		26	17	<input type="button" value="Elimina"/> <input type="button" value="Mappa"/>

Colture dell'area servita\*\*

Tipo Coltura: Agrumeto   Superficie [mq]:   Inizio Stagione:   Fine Stagione:

Tipo Coltura	Superficie [mq]	Inizio Stagione	Fine Stagione	Azione
Uliveto	10000,0	Luglio	Settembre	<input type="button" value="Elimina"/>
Ortaggi	5000,0	Aprile	Settembre	<input type="button" value="Elimina"/>

Superficie totale [mq]: 15000   Superficie irrigua [mq]: 13000,0  

(\*) sezione interamente inibilitata



**REGIONE  
PUGLIA**



**PUGLIA  
DIGITALE  
Ecosistema  
Agricoltura,  
Territorio  
Ambiente**

**ManualePiattaformaDerIdri.pdf  
ver 1.5**

**Emesso il: 01/02/2021**

La localizzazione non è mai precompilata sulla base dei dati SACoD, quindi deve essere sempre compilata manualmente dal Richiedente, che ha anche la possibilità di specificare l'estensione della superficie irrigua rispetto alla totale.

Per inserire in maniera corretta le informazioni richieste è necessario eseguire le seguenti operazioni:

- selezionare Area Servita in alto a sinistra;
- inserire le particelle o tramite inserimento testuale (aggiungendole col pulsante "Aggiungi") o tramite i servizi di mappa;
- inserire il porzionamento colturale selezionando le particelle precedentemente inserite (si evidenziano una volta selezionate) e aggiungendole col pulsante "Aggiungi".

Di seguito una schermata dove sono state svolte le operazioni descritte:

Area Ricerca  Area Servita

**Localizzazione Particelle\***

Nuova particella per inserimento manuale o punto di partenza per ispezione su Mappa

Comune: ACCADIA Località: Foglio: Numero:

Aggiungi

Comune	Località	Foglio	Numero	Azioni
ACCADIA		10	10	Mappa
ACCADIA		10	20	Elimina

**Culture per particella**

Tipo Coltura: Agrumeto Superficie Irrigua[mq]: Inizio Stagione: Fine Stagione:

Aggiungi

Tipo Coltura	Superficie Irrigua[mq]	Inizio Stagione	Fine Stagione	Azione
Frutteto	10000	Giugno	Agosto	Elimina
Ortaggi	5000	Maggio	Agosto	Elimina

Totale Superficie Irrigua particella [mq]: 15000





REGIONE  
PUGLIA



PUGLIA  
DIGITALE  
Ecosistema  
Agricoltura,  
Territorio  
Ambiente

ManualePiattaformaDerIdri.pdf  
ver 1.5

Emesso il: 01/02/2021

## Area restituzione

Questa sottosezione, disponibile esclusivamente per le tipologie d'uso diverse da Agricolo Irriguo, Domestico e Irrigazione verde privato – verde pubblico – impianti sportivi, raccoglie informazioni relative all'area di restituzione comprensive del tipo, della localizzazione particelle e del punto di restituzione, come indicato nella figura seguente:

Localizzazione Pozzo  Area Servita  Area Restituzione

Tipo di restituzione\*

suolo/sottosuolo/fossa imhoff

Aggiorna

---

Localizzazione Particelle\*

Nuova particella per inserimento manuale o punto di partenza per ispezione su Mappa

Comune	Località	Foglio	Numero
ALBEROBELLO			

Aggiungi

Comune	Località	Foglio	Numero	Azioni
ALBEROBELLO		26	1	Elimina Mappa

---

Localizzazione Punti\*

Coordinata Est	Coordinata Nord

Aggiungi

Coordinata Est	Coordinata Nord	Azioni
688875.6	4517040.9	Elimina Mappa

(\*) sezione interamente obbligatoria

Torna alle Attività Termina Compilazione e Valida Istanza

### Sezione Localizzazioni – Area Restituzione

La localizzazione non è mai precompilata sulla base dei dati SACoD, quindi deve essere sempre compilata manualmente dal Richiedente.



REGIONE  
PUGLIA



PUGLIA  
DIGITALE  
Ecosistema  
Agricoltura,  
Territorio  
Ambiente

ManualePiattaformaDerIdri.pdf  
ver 1.5

Emesso il: 01/02/2021

## Caratterizzazione

Questa sezione raccoglie informazioni descrittive del punto di derivazione quali i dati di portata dell'acqua da derivare, le informazioni sul contatore volumetrico installato sul punto di presa e le analisi chimiche e batteriologiche della risorsa idrica -*questi ultimi due set di dati sono previsti nei casi di procedimento di Concessione e Rinnovo*-. La sezione è sempre abilitata a modifiche, in tutti i tipi di procedimento che la prevedano.

[Provvedimenti Progressi](#)   [Anagrafica](#)   [Localizzazioni](#)   **Caratterizzazione**   [Dichiarazioni](#)   [Allegati](#)

**Dati di Derivazione della risorsa richiesta\***

**Dati di portata**

Portata media prevista [l/s]  Portata massima prevista [l/s]  volume totale annuo previsto [mc]

**Utilizzo dell'acqua derivata**

Per tutto l'anno  Nel periodo dal mese di  al mese di

**Dati del Contatore Volumetrico installato sul punto di presa**

Tipo  Marca  Matricola\*

Data sigillatura  Note istruttore

**Analisi Chimiche\***

Data rilevazione

Temperatura [°C] <input type="text"/>	PH <input type="text"/>	Conducibilità elettrica [µS/cm] <input type="text"/>	Cloruri [mg/l] <input type="text"/>
Salinità [mg/l] <input type="text"/>	Residuo fisso [mg/l] <input type="text"/>	Alcalinità [mg/l] <input type="text"/>	Durezza [CaMg] [°F] <input type="text"/>
SAR <input type="text"/>	SAR modificato <input type="text"/>	Coliformi [UFC/100mL] <input type="text"/>	Colifecali [UFC/100mL] <input type="text"/>

(\*) sezione interamente obbligatoria o dato obbligatorio

[Salva](#)

Sezione Caratterizzazione

Questa sezione può risultare parzialmente compilata nel caso di recupero delle informazioni da SACoD.



REGIONE  
PUGLIA



PUGLIA  
DIGITALE  
Ecosistema  
Agricoltura,  
Territorio  
Ambiente

ManualePiattaformaDerIdri.pdf  
ver 1.5

Emesso il: 01/02/2021

## Dichiarazioni

In questa sezione il Richiedente contrassegna le dichiarazioni previste per il procedimento in compilazione, come esemplificate nella seguente immagine:

[Provvedimenti Pregressi](#)

[Anagrafica](#)

[Localizzazioni](#)

[Caratterizzazione](#)

**Dichiarazioni**

[Allegati](#)

### Il Richiedente dichiara:

#### Dichiarazioni di Tutela\*

- che la zona di intervento è servita da opere di urbanizzazione (rete idrica e fognante)
- che l'opera, ai sensi del Piano di Tutela delle Acque vigente, ricade in zone a Specifica Tutela

#### Altre Dichiarazioni\*

- che le marche da bollo sono state annullate per i fini di presentazione dell'istanza
- di impegnarsi a conservare le marche da bollo in originale annullate

(\*) Sezione interamente obbligatoria

[Aggiorna](#)

*Sezione Dichiarazioni*

Il set di dichiarazioni sottoposte al Richiedente varia in funzione del tipo di procedimento.



**REGIONE  
PUGLIA**



**PUGLIA  
DIGITALE  
Ecosistema  
Agricoltura,  
Territorio  
Ambiente**

**ManualePiattaformaDerIdri.pdf  
ver 1.5**

**Emesso il: 01/02/2021**

## Allegati

In questa sezione il Richiedente deve allegare la documentazione a corredo dell'istanza; sono contraddistinti con il simbolo "\*" gli allegati obbligatori.

Provvedimenti Pregressi   Anagrafica   Localizzazioni   Caratterizzazione   Dichiarazioni   **Allegati**

**Allegati**

Certificato dell'analisi chimica (*)	Sfogliare... Nessun file selezionato. Carica
Dichiarazione sostitutiva dell'atto di notorietà ai sensi dell'art. 47 del Decreto del Presidente della Repubblica (*)	Sfogliare... Nessun file selezionato. Carica
Integrazione della relazione idrogeologica alle prescrizioni contenute nel P.T.A. [file firmato digitalmente] (*)	Sfogliare... Nessun file selezionato. Carica
Ricevuta dei versamenti dei canoni relativi all'ultimo quinquennio (*)	Sfogliare... Nessun file selezionato. Carica
Ricevuta di versamento per oneri istruttori (*)	Sfogliare... Nessun file selezionato. Carica
Attestazione di pagamento di eventuale sanzione dovuta (*)	Sfogliare... Nessun file selezionato. Carica
Delega per la presentazione dell'istanza [se l'utente non corrisponde al soggetto richiedente]	Sfogliare... Nessun file selezionato. Carica
Dichiarazione di assenso rilasciata da tutti gli aventi titolo	Sfogliare... Nessun file selezionato. Carica
Copia di un documento di identità	Sfogliare... Nessun file selezionato. Carica
Altri allegati	Sfogliare... Nessun file selezionato. Carica

**Marche da Bollo\***

Dichiarazione di annullamento delle marche da bollo

[scarica template](#)

	Identificativo	Data emissione
Istanza	<input type="text"/>	<input type="text"/>
Provvedimento	<input type="text"/>	<input type="text"/>

Salva

(\*) dato obbligatorio

[Torna alle Attività](#)   [Termina Compilazione e Valida Istanza](#)

Sezione Allegati

Per la dichiarazione di annullamento della marca da bollo è possibile scaricare un modello, attraverso il link [scarica template](#), da compilare opportunamente, inserendovi anche le scansioni delle marche da bollo da impiegare nella presentazione dell'istanza.



**REGIONE  
PUGLIA**



**PUGLIA  
DIGITALE  
Ecosistema  
Agricoltura,  
Territorio  
Ambiente**

**ManualePiattaformaDerIdri.pdf  
ver 1.5**

**Emesso il: 01/02/2021**

## Validazione

In qualsiasi momento, durante la fase di compilazione della richiesta, è possibile dichiarare la fine della compilazione ed eseguire la validazione dell'istanza cioè verificare la validità della richiesta nel suo complesso.

Nel caso in cui le sezioni siano state compilate correttamente inserendo tutti i dati obbligatori, il sistema considererà conclusa la fase di compilazione e predisporrà la richiesta per la fase successiva.

Nella medesima schermata verranno viceversa evidenziati in rosso i link delle sezioni in cui sono stati riscontrati errori o carenze nella compilazione. In ciascuna sezione verrà visualizzato un riquadro riportante gli specifici errori riscontrati.

[Provvedimenti Progressi](#)

**Anagrafica**

[Localizzazioni](#)

[Caratterizzazione](#)

[Dichiarazioni](#)

[Allegati](#)

### Errori riscontrati in validazione

[Specificare i dati del Richiedente](#)  
[Specificare i dati del Geologo](#)  
[Specificare i dati del Progettista](#)

Richiedente [titolare dell'istanza]  soggetto giuridico

#### Dati persona fisica

##### Anagrafica

Cognome\*  Nome\*  CF\*

Cittadinanza  Data di nascita\*  Luogo di nascita\*

##### Residenza

Provincia\*  Comune\*  Indirizzo\*  Civico\*  Cap\*

##### Contatti

Telefono  Mail\*  PEC  In qualità di

#### Geologo

##### Anagrafica

Cognome\*  Nome\*  CF

Cittadinanza  Data di nascita\*  Luogo di nascita\*

##### Residenza

Provincia\*  Comune\*  Indirizzo\*  Civico\*  Cap

##### Contatti

Telefono  Mail\*  PEC\*

#### Progettista

##### Anagrafica

Cognome\*  Nome\*  CF

Cittadinanza  Data di nascita\*  Luogo di nascita\*

##### Residenza

Provincia\*  Comune\*  Indirizzo\*  Civico\*  Cap

##### Contatti

Telefono  Mail\*  PEC\*

*Validazione Istanza – caso di errori riscontrati*

Nel caso in cui la validazione abbia esito positivo, il Richiedente verrà ricondotto nella Home in cui potrà verificare la conclusione dell'attività di compilazione della richiesta e la possibilità di passare alla fase successiva, ovvero la Trasmissione della stessa.



REGIONE  
PUGLIA



PUGLIA  
DIGITALE  
Ecosistema  
Agricoltura,  
Territorio  
Ambiente

ManualePiattaformaDerIdri.pdf  
ver 1.5

Emesso il: 01/02/2021

Richieste Attive

Codice Pozzo	Destinazione d'uso	Ente competente	Tipo Richiesta in corso	Stato Richiesta	Data Aggiornamento Stato	Attività da eseguire
9210	Agricolo irriguo	Città Metropolitana di Bari	Rinnovo	Compilazione Ultimata	27/11/2019 11:02:39	Trasmissione Richiesta
9187	Agricolo irriguo	Provincia di Foggia	Rinnovo	In Compilazione	27/11/2019 11:02:39	Compilazione Richiesta

Validazione Istanza – nel caso di validazione sarà possibile effettuare la trasmissione della richiesta

### 2.1.3 Trasmissione Richiesta

Sistema Idrico - Gestione Approvvigionamento da Derivazioni Sotterranee

Codice Pozzo: 9210 - Ente competente: Città Metropolitana di Bari

Utente: AntonioB

#### Trasmissione Richiesta [Rinnovo]

Produzione dell'Istanza

[Genera Istanza](#) [da sottoscrivere]

Sfoglia...

Nessun file selezionato.

[Carica Istanza](#)

[sottoscritta]

[Torna alle Attività](#)

[Torna alla Compilazione](#)

[Trasmetti Istanza](#)

Trasmissione istanza

In questa fase il Richiedente dovrà eseguire i seguenti passi:

- generare l'istanza attraverso il link corrispondente
- sottoscrivere l'istanza generata o far sottoscrivere l'istanza dal Titolare, nel caso in cui sia diverso dall'utente Richiedente del sistema, e caricare a sistema la scansione firmata (anche digitalmente)
- richiedere la trasmissione mediante il pulsante "Trasmetti Istanza".

Tuttavia risulta ancora possibile riportare la richiesta in compilazione nel caso il Richiedente si renda conto, a questo punto della compilazione, di dover apportare modificazioni.

Una volta trasmessa, invece, l'istanza non è più modificabile, a meno che l'Amministrazione competente ritenga "Non Istruibile" l'istanza presentata per ragioni che non permettono l'avvio dell'istruttoria. In questo caso, quindi, la domanda tornerà in compilazione.

L'avvenuta trasmissione dell'istanza viene notificata automaticamente dal sistema, tramite PEC dedicata, al Richiedente ed all'Amministrazione competente deputata al rilascio del provvedimento finale.

### 2.1.4 Integrazione Richiesta

Il Richiedente può trovarsi ad eseguire, su richiesta dell' Amministrazione competente, l'attività di integrazione della richiesta dopo l'avvio dell'istruttoria. L'Istruttore può esigere dal Richiedente integrazioni

30



**REGIONE  
PUGLIA**



**PUGLIA  
DIGITALE  
Ecosistema  
Agricoltura,  
Territorio  
Ambiente**

**ManualePiattaformaDerIdri.pdf  
ver 1.5**

**Emesso il: 01/02/2021**

documentali, al fine di poter completare la valutazione dell'istanza. La richiesta di integrazioni viene formulata esclusivamente dall'Amministrazione competente, anche quando le stesse integrazioni sono richieste in relazione all'espressione di un parere endo-procedimentale. La comunicazione è trasmessa a mezzo di PEC di sistema.

**Richieste Attive**

Codice Pozzo	Destinazione d'uso	Ente competente	Tipo Richiesta in corso	Stato Richiesta	Data Aggiornamento Stato	Attività da eseguire
9210	Agricolo irriguo	Città Metropolitana di Bari	Rinnovo	Attesa Integrazione	27/11/2019 11:02:39	<b>Integrazione Richiesta</b>
9187	Agricolo irriguo	Provincia di Foggia	Rinnovo	In Compilazione	29/10/2019 12:24:49	Compilazione Richiesta
9185	Agricolo irriguo	Città Metropolitana di Bari	Proroga Autorizzazione alla Ricerca	Provvedimento Rilasciato	04/11/2019 11:19:06	Generazione Nuova Richiesta [ Concessione ]
9186	Domestico	Provincia di Brindisi	Rinnovo	Provvedimento Rilasciato	27/11/2019 11:02:39	Generazione Nuova Richiesta [ Rinnovo ]

Pagina da 1 a 4 di 4 elementi

Pagina precedente **1** Pagina successiva

*L'iter ritorna lato Richiedente con l'attività disponibile di Integrazione Richiesta*

La figura precedente mostra come il Richiedente deve proseguire l'elaborazione dell'iter, mediante l'attività "Integrazione Richiesta".

Durante l'attività di integrazione della richiesta, il Richiedente ha la possibilità di consultare, in sola lettura, le sezioni da egli stesso compilate ed ha a disposizione una sezione nella quale eseguire l'integrazione di tipo documentale.

Sistema Idrico - Gestione Approvvigionamento da Derivazioni Sotterranee  
Codice Pozzo: 9210 - Ente competente: Città Metropolitana di Bari  
Utente: AntonioB

### Integrazione Richiesta [Rinnovo]

Provvedimenti Progressi   Anagrafica   Localizzazioni   Caratterizzazione   Vincolistica   Allegati   **Integrazione**

Integrazione corrente

Richiesta

Si comunica la necessita', al fine di procedere con l'istruttoria in corso [codice BA\_prot\_AR005St\_del\_14/05/2019], di integrazioni all'istanza come indicato di seguito:  
Allegare nuova dichiarazione di annullamento delle marche da bollo, inquanto risulta illegibile.

Sfolla... Nessun file selezionato. Carica

MarcheBollo.rtf Rimuovi

Torna alle Attività   Trasmetti Integrazione

Conferma operazione  
L'operazione non sarà revocabile. Si conferma l'esecuzione ?  
Conferma operazione   Annulla

Schermata di Integrazione Richiesta



**REGIONE  
PUGLIA**



**PUGLIA  
DIGITALE  
Ecosistema  
Agricoltura,  
Territorio  
Ambiente**

**ManualePiattaformaDerIdri.pdf  
ver 1.5**

**Emesso il: 01/02/2021**

L'avvenuta trasmissione dell'istanza integrata viene notificata automaticamente dal sistema, tramite PEC dedicata, sia al Richiedente che all'Amministrazione competente al rilascio del provvedimento finale. Una volta trasmessa da parte del Richiedente l'integrazione documentale, il procedimento torna nuovamente nella gestione dell'Amministrazione competente.

Infine il Richiedente ha la possibilità, per un determinato iter, successivamente all'emissione di un provvedimento finale, di generare una nuova richiesta che sarà determinata dalla sequenza prevista fra i procedimenti. In particolare dopo un provvedimento di Autorizzazione alla Ricerca sarà possibile scegliere se generare una richiesta di Proroga di Autorizzazione o una richiesta di Concessione, e la scelta dell'una escluderà l'altra.

La nuova richiesta generata risulterà precompilata sulla base dei dati dell'istanza precedente.

### 2.1.5 Invio Controdeduzione

La Controdeduzione è un documento che il Richiedente può inviare all'Amministrazione nel caso in cui gli sia pervenuto un Preavviso di Diniego, ovvero un documento attraverso il quale l'Amministrazione competente comunica al Richiedente l'imminente formalizzazione del rigetto dell'istanza, fatta salva una sua controdeduzione.

Richieste Attive						
Cerca: <input type="text"/>						
Codice Derivazione Sotterranea	Destinazione d'uso	Ente competente	Tipo Richiesta in corso	Stato Richiesta	Data Aggiornamento Stato	Attività da eseguire
39511	Agricolo irriguo	Città Metropolitana di Bari	Ricerca	Attesa Controdeduzione	15/03/2020 19:26:35	<a href="#">Invio Controdeduzione</a>
Pagina da 1 a 1 di 1 elementi					Pagina precedente	1

*Home del Richiedente con attività di "Invio Controdeduzione"*

L'attività specifica è analoga a quella dell'integrazione della richiesta, come si può osservare nella figura seguente:





REGIONE  
PUGLIA



PUGLIA  
DIGITALE  
Ecosistema  
Agricoltura,  
Territorio  
Ambiente

ManualePiattaformaDerIdri.pdf  
ver 1.5

Emesso il: 01/02/2021

## Invio Controdeduzione [Ricerca]

Anagrafica Localizzazioni Caratterizzazione Dichiarazioni Allegati **Controdeduzione**

Preavviso di Diniego corrente

Preavviso inviato il: 15/03/2020 19:26:34

In allegato il Preavviso di Diniego relativo all'istanza in oggetto [codice istruttoria BA\_prot\_AASD\_887\_del\_15/03/2020], l'Ufficio resta in attesa, entro i termini previsti dall'art. 10 bis della Legge 241/90 ss.mm.ii., di una Sua Controdeduzione.

[PreavvisoDiniego4.pdf](#)

Sfogliare... Nessun file selezionato. Carica [controdeduzione]

[Controdeduzione2.pdf](#) Rimuovi

Schermata di Invio Controdeduzione

In questa attività il Richiedente può leggere il testo della comunicazione -email/pec-, e scaricare il documento allegato, ovvero la comunicazione del preavviso di diniego; di conseguenza ha la possibilità di inviare la propria controdeduzione. Come per le integrazioni, anche in questo caso, vi possono essere più cicli, Preavviso di Diniego – Controdeduzione.

Nel caso in cui il Richiedente non dovesse fornire la controdeduzione, entro i termini di legge previsti, l'Amministrazione competente è tenuta a procedere con la formalizzazione del rigetto dell'istanza e lo stato della richiesta muterebbe in "Scaduti Termini per Controdeduzione", di conseguenza l'iter non sarà più lavorabile dall'Amministrazione competente.

### 2.1.6 Trasferimento Iter

**La richiesta di trasferimento iter non deve essere confusa con la richiesta di voltura** in quanto non mira a modificare i dati dell'istante, cioè del "Titolare dell'istanza" (dati forniti in fase di compilazione della richiesta), bensì mira a modificare l'operatore con ruolo Richiedente che potrà successivamente operare sull'iter. Di solito ciò accade quando un soggetto decide di cambiare Professionista di riferimento per la presentazione delle proprie istanze, oppure nei casi in cui una persona, fisica o giuridica, accreditata presso il portale per la gestione telematica delle istanze con ruolo Richiedente per il sistema, voglia esprimere l'intenzione di farsi carico dell' iter fino a quel momento a carico di un altro Richiedente. Di seguito nel dettaglio l'articolazione del processo.

Una volta cliccato sul pulsante "Trasferimento" nella sezione "Nuova Richiesta", il Richiedente ha a disposizione la maschera mostrata nella figura seguente.



REGIONE  
PUGLIA



PUGLIA  
DIGITALE  
Ecosistema  
Agricoltura,  
Territorio  
Ambiente

ManualePiattaformaDerIdri.pdf  
ver 1.5

Emesso il: 01/02/2021

## Compilazione Richiesta [Trasferimento Emungimento]

Elenco iter trasferibili [ricerca per cf Richiedente / Proprietario]

Cerca:

Codice Derivazione Sotterranea	Destinazione d'uso	Ente competente	Richiedente / Proprietario	Tipo Richiesta in corso	Stato Richiesta	Data Aggiornamento Stato	Provvedimento
25423	Domestico	Città Metropolitana di Bari	Bellanova Antonio	Verifica	Provvedimento Rilasciato	07/10/2019 11:17:55	<a href="#">25423_Domestico_istanza_.pdf.rtf</a>

Pagina da 1 a 1 di 1 elementi

Pagina precedente  Pagina successiva

[Torna alle Attività](#)

Schermata per Trasferimento Iter – ricerca iter

Attraverso il campo "Cerca" è possibile avviare la ricerca degli iter disponibili per la richiesta di trasferimento. La ricerca avviene per codice fiscale del Richiedente o di uno degli eventuali comproprietari presenti nell'ultima richiesta associata all'iter, ovvero saranno selezionati e proposti in elenco gli iter che soddisfano tutte le seguenti condizioni:

- l'iter si trova nella fase "latente", ovvero nel periodo di validità del provvedimento compreso tra il rilascio e la scadenza, arco di tempo durante il quale non è stata generata una nuova richiesta;
- il codice fiscale inserito nel campo di ricerca (differente dal codice fiscale del Richiedente il trasferimento) coincide con quello del Richiedente che al momento della ricerca ha in carico il procedimento, oppure con quello di uno degli eventuali comproprietari specificati nell'ultima richiesta;
- l'iter non è chiuso [rigettato o chiuso/revocato].

Si può osservare che, oltre a delle informazioni di carattere generale, l'elenco fornisce anche l'ultimo provvedimento rilasciato, in modo da fornire al Richiedente il trasferimento dati univoci per l'individuazione dell'iter desiderato.

Una volta selezionato l'iter (nel caso della figura soltanto uno) la maschera visualizza la sezione in cui è possibile registrare la richiesta di trasferimento, come si può osservare nella figura seguente:



REGIONE  
PUGLIA



PUGLIA  
DIGITALE  
Ecosistema  
Agricoltura,  
Territorio  
Ambiente

ManualePiattaformaDerIdri.pdf  
ver 1.5

Emesso il: 01/02/2021

Derivazione Sotterranea	d'uso	competente	/ Proprietario	Richiesta in corso	Richiesta	Aggiornamento Stato	Provvedimento
25423	Domestico	Città Metropolitana di Bari	Bellanova Antonio	Verifica	In Compilazione	07/10/2019 11:17:55	<a href="#">25423_Domestico_istanza_.pdf.rtf</a>

Pagina da 1 a 1 di 1 elementi Pagina precedente **1** Pagina successiva

Creazione richiesta di trasferimento da altro utente di portale [Codice Derivazione Sotterranea:25423]

[Genera richiesta](#) Delega per il trasferimento  
 Nessun file selezionato.

Motivazione della richiesta

[Torna alle Attività](#)

Schermata per Trasferimento Iter – generazione richiesta

Questa nuova sezione evidenzia i controlli attivi, mediante sfondo celeste, da cui sarà possibile eseguire le operazioni nel seguente ordine:

1. generare la nuova richiesta con l'apposito pulsante "Genera richiesta"
2. allegare il documento rappresentante la delega per il trasferimento, di cui il Richiedente dovrà essere provvisto.

Una volta seguiti i passi descritti, si attiva la sezione successiva, in cui è possibile eventualmente eliminare la richiesta appena generata oppure specificare -facoltativamente- la motivazione della richiesta di trasferimento e confermarla. Se confermata, un messaggio comunicherà l'esito dell'operazione.



**REGIONE  
PUGLIA**



**PUGLIA  
DIGITALE  
Ecosistema  
Agricoltura,  
Territorio  
Ambiente**

**ManualePiattaformaDerIdri.pdf  
ver 1.5**

**Emesso il: 01/02/2021**

Derivazione Sotterranea	d'uso	competente	/ Proprietario	Richiesta in corso	Richiesta	Aggiornamento Stato	Provvedimento
25423	Domestico	Città Metropolitana di Bari	Bellanova Antonio	Trasferimento	Compilazione Ultimata	16/03/2020	<a href="#">25423_Domestico_istanza_.pdf.rtf</a>

Pagina da 1 a 1 di 1 elementi

Pagina precedente **1** Pagina successiva

Creazione richiesta di trasferimento da altro utente di portale [Codice Derivazione Sotterranea:25423]

Genera richiesta

Delega per il trasferimento  
[DelegaTrasf.pdf](#) [Rimuovi](#)

Motivazione della richiesta

Conferma richiesta

Elimina richiesta

[Torna alle Attività](#)

*Schermata per Trasferimento Iter – conferma richiesta*

La richiesta registrata è immediatamente disponibile per la valutazione da parte dell'Amministratore dell'applicazione appartenente alla Sezione Risorse Idriche della Regione Puglia, che potrà esaminarla ed esprimersi inviando opportuna comunicazione al Richiedente subentrante -colui che ha inviato la richiesta di trasferimento- e per conoscenza al Richiedente originario.



**REGIONE  
PUGLIA**



**PUGLIA  
DIGITALE  
Ecosistema  
Agricoltura,  
Territorio  
Ambiente**

**ManualePiattaformaDerIdri.pdf  
ver 1.5**

**Emesso il: 01/02/2021**

## Compilazione Richiesta [Trasferimento Emungimento]

Elenco richieste di trasferimento in corso

Cerca:

Codice Derivazione Sotterranea	Data Registrazione Richiesta	Attuale Referente	Motivazione	Delega
9854	11/10/2019 11:24:28	Cognome Rich Bari Nome Ric Bari [username: PozziRicBari]	si richiede variazioooe	<a href="#">Modulo_Accesso_Procedimenti_Attingimento_Acque.rtf</a>
25423	16/03/2020 16:59:46	Cognome Rich Bari Nome Ric Bari [username: PozziRicBari]	non specificata	<a href="#">DelegaTrasf.pdf</a>

Pagina da 1 a 2 di 2 elementi

Pagina precedente **1** Pagina successiva

Elenco iter trasferibili [ricerca per cf Richiedente / Proprietario]

Cerca:

Codice Derivazione Sotterranea	Destinazione d'uso	Ente competente	Richiedente / Proprietario	Tipo Richiesta in corso	Stato Richiesta	Data Aggiornamento Stato	Provvedimento
Nessun dato presente nella tabella							

*Schermata per Trasferimento Iter – aggiornamento dell'elenco delle richieste di trasferimento in corso*

Il Richiedente subentrante, potrà verificare la registrazione nell'elenco delle richieste in corso come mostrato in figura precedente.

L'iter risulta bloccato dal punto di vista del workflow, né può essere oggetto di altre richieste di trasferimento finché l'Amministratore non si sarà espresso sulla richiesta in corso.

Nella figura successiva si noti come il Richiedente originario è l'unico abilitato a visualizzare lo storico del relativo iter (codice 25423, oggetto della richiesta di trasferimento) fino a trasferimento accordato ed è informato circa lo stato dell'iter tramite la descrizione "trasferimento in corso". Lo stesso Richiedente originario potrà eseguire le operazioni consentite nello storico, sia di consultazione che di inserimento delle letture nel caso ci si trovi nel periodo di comunicazione delle stesse.



REGIONE  
PUGLIA



PUGLIA  
DIGITALE  
Ecosistema  
Agricoltura,  
Territorio  
Ambiente

ManualePiattaformaDerIdri.pdf  
ver 1.5

Emesso il: 01/02/2021

Storico

Cerca:

Codice Derivazione Sotterranea	Destinazione d'uso	Ente competente	Titolare	Tipo Richiesta in corso	Stato Richiesta	Visualizza Richieste	Fascicolo	Comunicazioni	Varianti
25657	Domestico	Provincia di Brindisi	Fontanarosa Luca	Presenza d'Atto	Provvedimento Rilasciato	<a href="#">dettaglio</a>	<a href="#">consulta</a>	<a href="#">Lecture</a>	<a href="#">genera richiesta</a>
25648	Agricolo irriguo ed altre..	Regione Puglia - S.I.B. Brindisi	cavallo ettore	Beneficio	Trasmessa	<a href="#">dettaglio</a>	<a href="#">consulta</a>		
25423 [Trasferimento in corso]	Domestico	Città Metropolitana di Bari	Bellanova Antonio	Trasferimento	Trasmessa	<a href="#">dettaglio</a>	<a href="#">consulta</a>	<a href="#">Lecture</a>	
22634 [variante per 22050]	Agricolo irriguo ed altre..	Provincia di Brindisi	Bellanova Rocco	Variante	Provvedimento Rilasciato	<a href="#">dettaglio</a>	<a href="#">consulta</a>		
22050	Agricolo irriguo ed altre..	Provincia di Brindisi	Bellanova Rocco	Rinnovo	In corso	<a href="#">dettaglio</a>	<a href="#">consulta</a>	<a href="#">Lecture</a>	

*Home del Richiedente originario dell'iter, dettaglio sullo storico*

Una volta accordato il trasferimento, il Richiedente subentrante avrà in carico l'iter mentre per il Richiedente originario non vi sarà più alcuna possibilità di accesso.

## 2.1.7 Area Storico delle richieste presentate

Come visto in precedenza la sezione in oggetto propone un elenco degli iter generati dall'utente. Per ciascuno di essi sono specificati:

- Informazioni generiche: codice punto di derivazione, destinazione d'uso, Amministrazione competente, Richiedente
- Informazioni relative all'ultima richiesta associata all'iter: tipo di richiesta, stato della richiesta, codice istruttoria - *sempre che l'istruttoria sia stata avviata, altrimenti il campo risulta vuoto* -
- I link per la consultazione di dettaglio o per l'esecuzione di funzioni nei campi "Visualizza Richieste", "Fascicolo", "Comunicazioni", "Variante".

Di seguito si analizzano nel dettaglio le funzionalità associate ai link.



**REGIONE  
PUGLIA**



**PUGLIA  
DIGITALE  
Ecosistema  
Agricoltura,  
Territorio  
Ambiente**

**ManualePiattaformaDerIdri.pdf  
ver 1.5**

**Emesso il: 01/02/2021**

Storico

Cerca:

Codice Derivazione Sotterranea	Destinazione d'uso	Ente competente	Titolare	Tipo Richiesta in corso	Stato Richiesta	Visualizza Richieste	Fascicolo	Comunicazioni	Variante
19103	Agricolo irriguo	Provincia di Foggia	Pierno Michele	Ricerca	Provvedimento Rilasciato	<a href="#">dettaglio</a>	<a href="#">consulta</a>	<a href="#">Fine Indagine ISPRA</a>	<a href="#">genera richiesta</a>
19060	Agricolo irriguo ed altre..	Provincia di Foggia	Antonio Bellanova	Proroga Ricerca	Rigettata	<a href="#">dettaglio</a>	<a href="#">consulta</a>	<a href="#">Fine Indagine ISPRA</a>	
19059	Domestico	Provincia di Foggia	Antonio Bellanova	Presenza d'Atto	Provvedimento Rilasciato	<a href="#">dettaglio</a>	<a href="#">consulta</a>	<a href="#">Letture</a>	<a href="#">genera richiesta</a>
19057	Agricolo irriguo	Provincia di Foggia	Antonio Bellanova	Concessione	Provvedimento Rilasciato	<a href="#">dettaglio</a>	<a href="#">consulta</a>	<a href="#">Letture</a>	
19016	Domestico	Provincia di Foggia	Pierno Michele	Presenza d'Atto	Rigettata	<a href="#">dettaglio</a>	<a href="#">consulta</a>		
19015	Industriale	Città Metropolitana di Bari	Pierno Michele	Rinnovo	Provvedimento Rilasciato	<a href="#">dettaglio</a>	<a href="#">consulta</a>	<a href="#">Letture</a>	<a href="#">genera richiesta</a>
19006	Acquacoltura	Città Metropolitana di Bari	Pierno Michele	Ricerca	Provvedimento Rilasciato	<a href="#">dettaglio</a>	<a href="#">consulta</a>	<a href="#">Fine Indagine ISPRA</a>	<a href="#">genera richiesta</a>

Area di consultazione Storico

## Visualizza Richieste

Il link [dettaglio](#) nel campo "Visualizza Richieste", consente di aprire una schermata nella quale è possibile consultare tutte le richieste registrate a sistema per un determinato iter.

Come si può osservare nella figura successiva viene proposto un menu a tendina dal quale è possibile selezionare una determinata richiesta, di cui poi verrà proposto il dettaglio, nella stessa forma in cui la richiesta è stata compilata. Le sezioni presentate sono disabilitate alla modifica dei dati.



REGIONE  
PUGLIA



PUGLIA  
DIGITALE  
Ecosistema  
Agricoltura,  
Territorio  
Ambiente

ManualePiattaformaDerIdri.pdf  
ver 1.5

Emesso il: 01/02/2021

Sistema Idrico - Gestione Approvvigionamento da Derivazioni Sotterranee

Torna alle attività

Codice Pozzo: 9186 Selezione richiesta

Richiesta di Rinnovo [codice: RIC-42-2019 - stato: Provvedimento Rilasciato]

Utente: AntonioB

### Dettaglio Richiesta

Anagrafica Localizzazioni Caratterizzazione Dichiarazioni Allegati

Richiedente  soggetto giuridico

**Dati persona fisica**

**Anagrafica**

Cognome\* Pierno Nome\* Michele CF\* dgfgfhgfhfjhgkj

Cittadinanza Data di nascita\* 02/05/2019 Luogo di nascita\* Bari

**Residenza**

Provincia\* Bari Comune\* Bari Indirizzo\* via bbbh Civico\* 22 Cap\* 70100

**Contatti**

Telefono Mail\* micheleflamenco@yahoo.it PEC\* micheleflamenco@yahoo.it In qualità di

**Geologo**

Anagrafica

Schermata di visualizzazione delle richieste

## Fascicolo

Il link [consulta](#) nel campo "Fascicolo" consente di aprire una schermata per consultare i fascicoli associati a ciascun procedimento relativo all'iter, suddivisa in due sezioni:

- **documentazione:** è possibile consultare tutti i documenti relativi ad ogni singolo procedimento: la trasmissione dell'istanza, la protocollazione, gli allegati all'istanza, le richieste di integrazioni, le integrazioni, i provvedimenti; sono visibili, altresì, gli allegati relativi alle richieste in compilazione;
- **corrispondenza:** è possibile consultare la corrispondenza intercorsa durante tutto l'iter.

L'esplorazione della **Documentazione** segue la navigazione ad albero.





REGIONE  
PUGLIA



PUGLIA  
DIGITALE  
Ecosistema  
Agricoltura,  
Territorio  
Ambiente

ManualePiattaformaDerIdri.pdf  
ver 1.5

Emesso il: 01/02/2021

Sistema Idrico - Gestione Approvvigionamento da Derivazioni Sotterranee

Documentazione [Corrispondenza](#)

[Torna alle attività](#)

Codice Pozzo: 9186

Documenti

[Documenti](#)

- Concessione\_RIC-27-2019
- Rinnovo\_RIC-42-2019

*Suddivisione dei documenti fra i vari procedimenti o richieste che non hanno ancora generato un procedimento*

Sistema Idrico - Gestione Approvvigionamento da Pozzi

Documentazione [Corrispondenza](#)

[Torna alle attività](#)

Codice Pozzo: 9186

Documenti

[Documenti](#) » Concessione\_RIC-27-2019

- Provvedimenti\_Pregressi
- Allegati
- Istanza
- Provvedimento

*Esplorazione delle tipologie di documenti relativi ad uno dei procedimenti*



REGIONE  
PUGLIA



PUGLIA  
DIGITALE  
Ecosistema  
Agricoltura,  
Territorio  
Ambiente

ManualePiattaformaDerIdri.pdf  
ver 1.5

Emesso il: 01/02/2021

L'ultimo livello della navigazione si riferisce alla visualizzazione dei documenti, che sono file scaricabili. Il nome del file è costruito a partire da quello originale, a cui sono collegati la data e l'ora di caricamento.

Sistema Idrico - Gestione Approvvigionamento da Derivazioni Sotterranee

## Documentazione

Corrispondenza

Torna alle attività

Codice Derivazione Sotterranea: 19016

Documenti

Presenza d'atto\_RIC-5-2019 >> Allegati

- TitoloPropr\_23102019\_122238\_902.pdf
- PlanimCatast\_23102019\_122303\_590.pdf

*Ultimo livello della navigazione nei documenti*

L'esplorazione della **Corrispondenza** avviene attraverso la seguente schermata preliminare.



**REGIONE  
PUGLIA**



**PUGLIA  
DIGITALE  
Ecosistema  
Agricoltura,  
Territorio  
Ambiente**

**ManualePiattaformaDerIdri.pdf  
ver 1.5**

**Emesso il: 01/02/2021**

Sistema Idrico - Gestione Approvvigionamento da Derivazioni Sotterranee

Documentazione **Corrispondenza**

Torna alle attività

Codice Pozzo: 9186

Storico Corrispondenza

Search:

Data Invio	Oggetto	Mittente	Destinatari	Cc	Dettaglio
09/05/2019	Avvio istruttoria per l'istanza RIC-42-2019	test_procedimenti@pec.rupar.puglia.it	Michele Pierno: micheleflamenco@yahoo.it; Michele Pierno: micheleflamenco@yahoo.it;	Provincia di Brindisi: user21@pec.rupar.puglia.it;	visualizza
09/05/2019	Acquisizione dell'istanza RIC-42-2019 da parte del sistema	test_procedimenti@pec.rupar.puglia.it	Michele Pierno: micheleflamenco@yahoo.it; Michele Pierno: micheleflamenco@yahoo.it;	Provincia di Brindisi: user21@pec.rupar.puglia.it;	visualizza
08/05/2019	Avvio istruttoria per l'istanza RIC-27-2019	test_procedimenti@pec.rupar.puglia.it	Michele Pierno: micheleflamenco@yahoo.it; Michele Pierno: micheleflamenco@yahoo.it;	Provincia di Brindisi: user21@pec.rupar.puglia.it;	visualizza
08/05/2019	Acquisizione dell'istanza RIC-27-2019 da parte del sistema	test_procedimenti@pec.rupar.puglia.it	Michele Pierno: micheleflamenco@yahoo.it; Michele Pierno: micheleflamenco@yahoo.it;	Provincia di Brindisi: user21@pec.rupar.puglia.it;	visualizza

Showing 1 to 4 of 4 entries Previous **1** Next

*Elenco generale della corrispondenza per un determinato iter*

Dalla precedente schermata è possibile consultare il dettaglio del testo ed eventuali allegati di ogni singola comunicazione:

Sistema Idrico - Gestione Approvvigionamento da Derivazioni Sotterranee

Documentazione **Corrispondenza**

Torna alle attività

Codice Pozzo: 9186

Dati della Comunicazione Inviata

Data Invio	Oggetto	Mittente	Destinatari	Cc	Corpo	Allegati
09/05/2019	Avvio istruttoria per l'istanza RIC-42-2019	test_procedimenti@pec.rupar.puglia.it	Michele Pierno: micheleflamenco@yahoo.it; Michele Pierno: micheleflamenco@yahoo.it;	Provincia di Brindisi: user21@pec.rupar.puglia.it;	Si comunica che e' stata avviata l'istruttoria codice BR_prot_Add355_del_09/05/2019. Si allega copia dell'istanza protocollata dall'Ufficio Competente.	istanza9186Rinnovo.pdf

*Dettaglio di una comunicazione*

Nel caso in cui l'indirizzo di un destinatario sia un indirizzo PEC, è possibile consultare anche la relativa ricevuta di consegna (nell'esempio in figura, non vi sono ricevute dato che fra i destinatari non vi è un indirizzo PEC).

**La consultazione della corrispondenza è resa possibile da un processo esterno all'applicazione di portale che fascicola le comunicazioni in uscita dall'indirizzo PEC di sistema; tale processo è**



**REGIONE  
PUGLIA**



**PUGLIA  
DIGITALE  
Ecosistema  
Agricoltura,  
Territorio  
Ambiente**

**ManualePiattaformaDerIdri.pdf  
ver 1.5**

**Emesso il: 01/02/2021**

sempre attivato ed elabora la casella PEC di sistema ogni 40 minuti. Tale lasso di tempo rappresenta il ritardo massimo fra l'invio di una comunicazione da sistema e la sua consultabilità nella corrispondenza.

## Comunicazioni

L'applicazione prevede due tipi di link - funzionalità differenti - associate al campo "Comunicazioni" che si presentano in procedimenti differenti, cioè in momenti diversi dell'iter:

- [Fine Indagine ISPRA](#): funzionalità attiva dal momento in cui viene emesso un provvedimento di Autorizzazione alla Ricerca finché non viene generata una istanza di Concessione e dopo il rilascio della Presa d'Atto per gli usi domestici;
- [Letture](#): funzionalità attiva a partire dall'emissione di un provvedimento di Concessione e dopo il rilascio della Presa d'Atto per gli usi domestici.

### Comunicazione Fine Indagine ISPRA

Il Richiedente avrà l'opportunità di allegare e rimuovere la comunicazione finché non decide di generare, per quell'iter, una richiesta di Concessione; da quel momento la comunicazione Fine Indagine ISPRA non sarà più accessibile se non in consultazione dal fascicolo, se allegata.

La suddetta comunicazione può essere presentata, a partire dall'emissione del provvedimento di Autorizzazione alla Ricerca e rilascio della Presa d'Atto per gli usi domestici, nella sezione in oggetto. Nel caso in cui venisse omessa sarà considerata un allegato obbligatorio durante la generazione della richiesta di Concessione, per gli usi diversi dal domestico.

In definitiva: se non si allega la comunicazione ISPRA dalla sezione "Comunicazioni" dello storico, prima della generazione di una richiesta di Concessione, lo si dovrà fare nella sezione "Allegati" della stessa.

Schermata per l'inserimento della comunicazione di Fine Indagine ISPRA

### Comunicazione Letture

Dopo l'emissione di un provvedimento di Concessione o qualora l'iter sia generato da un Rinnovo di Concessione, ovvero dopo la registrazione di un punto di derivazione idrica, il sistema predispone la possibilità di consultare ed inserire le letture dei prelievi della risorsa idrica.



**REGIONE  
PUGLIA**



**PUGLIA  
DIGITALE  
Ecosistema  
Agricoltura,  
Territorio  
Ambiente**

**ManualePiattaformaDerIdri.pdf  
ver 1.5**

**Emesso il: 01/02/2021**

Codice Pozzo: 24318 - Destinazione d'uso: Agricolo irriguo - Data provvedimento del punto di presa: 10/10/2014  
Richiedente: Bellanova Rocco

Letture da Comunicare

10 Records per pagina

Periodo Consumo Idrico	Data Inizio Consumo Idrico	Letture Iniziale [m <sup>3</sup> ]	Data Fine Consumo Idrico	Letture Finale [m <sup>3</sup> ]	Volume Prelevato [m <sup>3</sup> ] (*)	Immagine Lettura Finale (*)
I semestre 2019	<input type="text"/>	<input type="text"/>	<input type="text"/>	<input type="text"/>	<input type="text"/>	Sfoggia... Nessun file selezionato. <a href="#">Salva Lettura</a>
II semestre 2018	<input type="text"/>	<input type="text"/>	<input type="text"/>	<input type="text"/>	<input type="text"/>	Sfoggia... Nessun file selezionato. <a href="#">Salva Lettura</a>
I semestre 2018	<input type="text"/>	<input type="text"/>	<input type="text"/>	<input type="text"/>	<input type="text"/>	Sfoggia... Nessun file selezionato. <a href="#">Salva Lettura</a>
II semestre 2017	<input type="text"/>	<input type="text"/>	<input type="text"/>	<input type="text"/>	<input type="text"/>	Sfoggia... Nessun file selezionato. <a href="#">Salva Lettura</a>
I semestre 2017	<input type="text"/>	<input type="text"/>	<input type="text"/>	<input type="text"/>	<input type="text"/>	Sfoggia... Nessun file selezionato. <a href="#">Salva Lettura</a>
II semestre 2016	<input type="text"/>	<input type="text"/>	<input type="text"/>	<input type="text"/>	<input type="text"/>	Sfoggia... Nessun file selezionato. <a href="#">Salva Lettura</a>
I semestre 2016	<input type="text"/>	<input type="text"/>	<input type="text"/>	<input type="text"/>	<input type="text"/>	Sfoggia... Nessun file selezionato. <a href="#">Salva Lettura</a>
II semestre 2015	<input type="text"/>	<input type="text"/>	<input type="text"/>	<input type="text"/>	<input type="text"/>	Sfoggia... Nessun file selezionato. <a href="#">Salva Lettura</a>
I semestre 2015	<input type="text"/>	<input type="text"/>	<input type="text"/>	<input type="text"/>	<input type="text"/>	Sfoggia... Nessun file selezionato. <a href="#">Salva Lettura</a>
II semestre 2014	<input type="text"/>	<input type="text"/>	<input type="text"/>	<input type="text"/>	<input type="text"/>	Sfoggia... Nessun file selezionato. <a href="#">Salva Lettura</a>

Pagina precedente Pagina successiva

(\*) Dati obbligatori

Storico letture

10 Records per pagina

Periodo Consumo Idrico	Data Inserimento	Data Inizio Consumo Idrico	Letture Iniziale [m <sup>3</sup> ]	Data Fine Consumo Idrico	Letture Finale [m <sup>3</sup> ]	Volume Prelevato [m <sup>3</sup> ]	Immagine Lettura Finale
Nessun record trovato							

Pagina precedente Pagina successiva

Schermata principale delle letture

Le letture sono semestrali da registrare in periodi prestabiliti dell'anno in corso:

- primo semestre [Gennaio - Giugno] – possibilità di comunicare la lettura nel periodo [01/07 – 31/07]
- secondo semestre [Luglio - Dicembre] – possibilità di comunicare la lettura nel periodo [01/01 – 31/01].

Se la sezione relativa alle Letture viene esplorata fuori periodo di comunicazione, si verifica l'impossibilità di inserire nuove letture. Al contrario, nel periodo di comunicazione delle letture è possibile inserire le letture arretrate relative ai semestri precedenti.

### Variante

Nell'elenco storico, in corrispondenza di un iter, può essere presente il link [genera richiesta](#) nella colonna "Variante".



REGIONE  
PUGLIA



PUGLIA  
DIGITALE  
Ecosistema  
Agricoltura,  
Territorio  
Ambiente

ManualePiattaformaDerIdri.pdf  
ver 1.5

Emesso il: 01/02/2021

Codice Derivazione Sotterranea	Destinazione d'uso	Ente competente	Titolare	Tipo Richiesta in corso	Stato Richiesta	Visualizza Richieste	Fascicolo	Comunicazioni	Variante
39511	Agricolo irriguo	Città Metropolitana di Bari	Pierno Michele	Ricerca	Controdeduzione Trasmessa	<a href="#">dettaglio</a>	<a href="#">consulta</a>		
31780	Agricolo irriguo	Provincia di Foggia	Bellanova Antonio	Rinnovo	Istruttoria Avviata	<a href="#">dettaglio</a>	<a href="#">consulta</a>		
31229	Consumo umano	Provincia di Foggia	Bellanova Antonio	Ricerca	Istruttoria Avviata	<a href="#">dettaglio</a>	<a href="#">consulta</a>		
31219	Zootecnico	Provincia di Foggia	Pierno Michele	Ricerca	Istruttoria Avviata	<a href="#">dettaglio</a>	<a href="#">consulta</a>		
30705	Agricolo irriguo ed altre..	Provincia di Foggia	Bellanova Antonio	Ricerca	Istruttoria Avviata	<a href="#">dettaglio</a>	<a href="#">consulta</a>		
30549	Domestico	Provincia di Foggia	Bellanova Antonio	Verifica	In Compilazione	<a href="#">dettaglio</a>	<a href="#">consulta</a>	<a href="#">Letture</a>	
30508	Agricolo irriguo	Provincia di Foggia	Antonio Bellanova	Rinnovo	Provvedimento Rilasciato	<a href="#">dettaglio</a>	<a href="#">consulta</a>	<a href="#">Letture</a>	<a href="#">genera richiesta</a>
30506	Domestico	Provincia di Foggia	Bellanova Antonio	Verifica	In Compilazione	<a href="#">dettaglio</a>	<a href="#">consulta</a>	<a href="#">Letture</a>	
30483	Industriale	Città Metropolitana di Bari	Pierno Michele	Rinnovo	In Compilazione	<a href="#">dettaglio</a>	<a href="#">consulta</a>	<a href="#">Letture</a>	

*Elenco storico – evidenza del link per la generazione di una variante*

Questo link permette di richiedere alcune modifiche al provvedimento già emesso, nel corso della sua validità, senza dunque dover attenderne la scadenza.

È importante specificare che il link evidenziato è presente se si verificano le seguenti condizioni:

- l'iter non è chiuso [rigettato o chiuso/revocato]
- l'iter si trova nella fase "latente" in cui è avvenuto il rilascio di un provvedimento ma non è stata ancora generata alcuna nuova attività durante il periodo di validità del medesimo provvedimento.

Pertanto si specifica che solo per le concessioni in corso di validità, per le quali non è ancora stato generato l'iter del primo rinnovo tramite piattaforma, le richieste di Variante per voltura della concessione e/o variazione della superficie irrigua potranno essere inviate dagli utenti secondo le modalità precedenti all'attivazione della piattaforma stessa.

Cliccando sul link [genera richiesta](#) evidenziato, come illustrato nella figura seguente, si genera una richiesta di variante, che significa generare a tutti gli effetti un nuovo iter.

La richiesta di tipo "Variante" risulterà precompilata sulla base dell'ultima richiesta generata per l'iter originario (nel caso dell'esempio in figura, quello con codice 30508). Per l'iter originario sono sempre attive le funzioni richiamabili dallo storico ed è possibile comunicare le letture qualora ci si trovi nel periodo previsto per tali comunicazioni.



REGIONE  
PUGLIA



PUGLIA  
DIGITALE  
Ecosistema  
Agricoltura,  
Territorio  
Ambiente

ManualePiattaformaDerIdri.pdf  
ver 1.5

Emesso il: 01/02/2021

Cerca:

Codice Derivazione Sotterranea	Destinazione d'uso	Ente competente	Tipo Richiesta in corso	Stato Richiesta	Data Aggiornamento Stato	Attività da eseguire
39654[variante per 30508]	Agricolo irriguo	Provincia di Foggia	Variante	In Compilazione	17/03/2020 15:49:50	Compilazione Richiesta

Pagina da 1 a 1 di 1 elementi

Pagina precedente 1 Pagina successiva

Storico

Cerca:

Codice Derivazione Sotterranea	Destinazione d'uso	Ente competente	Titolare	Tipo Richiesta in corso	Stato Richiesta	Visualizza Richieste	Fascicolo	Comunicazioni	Variante
39511	Agricolo irriguo	Città Metropolitana di Bari	Pierno Michele	Ricerca	Controdeduzione Trasmessa	<a href="#">dettaglio</a>	<a href="#">consulta</a>		
31780	Agricolo irriguo	Provincia di Foggia	Bellanova Antonio	Rinnovo	Istruttoria Avviata	<a href="#">dettaglio</a>	<a href="#">consulta</a>		
31229	Consumo umano	Provincia di Foggia	Bellanova Antonio	Ricerca	Istruttoria Avviata	<a href="#">dettaglio</a>	<a href="#">consulta</a>		
31219	Zootecnico	Provincia di Foggia	Pierno Michele	Ricerca	Istruttoria Avviata	<a href="#">dettaglio</a>	<a href="#">consulta</a>		
30705	Agricolo irriguo ed altre..	Provincia di Foggia	Bellanova Antonio	Ricerca	Istruttoria Avviata	<a href="#">dettaglio</a>	<a href="#">consulta</a>		
30549	Domestico	Provincia di Foggia	Bellanova Antonio	Verifica	In Compilazione	<a href="#">dettaglio</a>	<a href="#">consulta</a>	<a href="#">Letture</a>	
30508 [Variante in corso]	Agricolo irriguo	Provincia di Foggia	Antonio Bellanova	Rinnovo	Provvedimento Rilasciato	<a href="#">dettaglio</a>	<a href="#">consulta</a>	<a href="#">Letture</a>	

Generazione di una variante per un iter

L'iter generato dalla richiesta di variante seguirà lo stesso flusso elaborativo -workflow- di un qualsiasi procedimento, pertanto sarà prevista la generazione e la trasmissione dell'istanza all'Amministrazione competente -la stessa dell'iter originario- che avvierà la fase istruttoria, la quale terminerà con un rigetto oppure con un provvedimento. Tale iter non è ciclico ovvero, dopo il rigetto o l'emissione del provvedimento, l'iter non genera alcuna attività successiva ma resta tracciato nello storico.

L'iter originario, invece, proseguirà secondo una delle due fasi seguenti:

- qualora sia stato emesso il provvedimento a seguito dell'istanza di variante, le modifiche accolte saranno riproposte, già precompilate, nella nuova richiesta; alla scadenza del provvedimento la nuova richiesta di rinnovo sarà precompilata tenendo conto delle variazioni accolte (esempio per l'iter codice 30508)
- nel caso di rigetto non sarà riproposta alcuna modifica nella richiesta di rinnovo che sarà precompilata con le informazioni relative alla istanza originaria (esempio per l'iter codice 30508).

La figura seguente mostra la schermata di compilazione della richiesta di variante generata. Tale richiesta prevede una sezione preliminare nella quale viene selezionato il tipo di variante.

Possono essere selezionate più tipologie di varianti, anche tutte e tre contemporaneamente. In base al tipo di selezione, le sezioni "Localizzazioni" e "Caratterizzazione" risultano abilitate o meno alla modifica dei dati. Le sezioni "Dichiarazioni" ed "Allegati" sono sempre da compilare.



REGIONE  
PUGLIA



PUGLIA  
DIGITALE  
Ecosistema  
Agricoltura,  
Territorio  
Ambiente

ManualePiattaformaDerIdri.pdf  
ver 1.5

Emesso il: 01/02/2021

## Compilazione Richiesta [Variante di Rinnovo]

### Selezione tipo Variante

Variante destinazione d'uso  Voltura per cambio proprietari  Variante Localizzazioni

Aggiorna

Anagrafica

Localizzazioni

Caratterizzazione

Dichiarazioni

Allegati

Localizzazione Punto di Derivazione  Area Servita

### Localizzazione Particelle\*

Nuova particella per inserimento manuale o punto di partenza per ispezione su Mappa

Comune

ACCADIA

Località

Foglio

Numero

Aggiungi

Compilazione di una richiesta di variante – voltura per cambio proprietari

Nella figura successiva si può notare sia la scelta combinata di più tipi di variante che il cambio destinazione d'uso che permette l'abilitazione della sezione "Localizzazioni", aggiungendo, tra l'altro, la sotto-sezione "Area Restituzione".





REGIONE  
PUGLIA



PUGLIA  
DIGITALE  
Ecosistema  
Agricoltura,  
Territorio  
Ambiente

ManualePiattaformaDerIdri.pdf  
ver 1.5

Emesso il: 01/02/2021

## Compilazione Richiesta [Variante di Rinnovo]

### Selezione tipo Variante

Variante destinazione d'uso  Voltura per cambio proprietari  Variante Localizzazioni   
Disponibili Nuova Selezione

Acquacoltura	▲	Antincendio	▲
Agricolo irriguo	▼		▼
Antincendio			
Consumo umano			

Aggiorna

Anagrafica

**Localizzazioni**

Caratterizzazione

Dichiarazioni

Allegati

Localizzazione Punto di Derivazione  Area Servita  Area Restituzione

### Localizzazione Particelle\*

Nuova particella per inserimento manuale o punto di partenza per ispezione su Mappa

Comune	Località	Foglio	Numero
ACCADIA			

Compilazione di una richiesta di variante – combinazione di tipologie di variante



**REGIONE  
PUGLIA**



**PUGLIA  
DIGITALE  
Ecosistema  
Agricoltura,  
Territorio  
Ambiente**

**ManualePiattaformaDerIdri.pdf  
ver 1.5**

**Emesso il: 01/02/2021**

## 2.2 **Utente Istruttore**

L'Utente Istruttore è l'utente dell'Amministrazione competente -provinciale o regionale- che esamina le istanze ed istruisce il relativo procedimento. Ciascun Istruttore ha visibilità sulle pratiche dell'Amministrazione di appartenenza e potrà gestire esclusivamente le pratiche prese in carico [per Amministrazione regionale si intende la sede territoriale del Servizio Irrigazione, Bonifica e Gestione della Risorsa Acqua].

L'immagine che segue mostra la pagina iniziale per un utente Istruttore, in questo caso Istruttore dell'Amministrazione provinciale.

Sistema Idrico - Gestione Approvvigionamento da Derivazioni Sotterranee utente: IdricoProvFoggia

### Attività Istruttore Provinciale - Provincia di Foggia

**Richieste da prendere in carico**

Codice Derivazione Sotterranea	Destinazione d'uso	Tipo Richiesta	Preso in carico
19103	Agricolo irriguo	Ricerca	<a href="#">Prendi in carico</a>

Pagina da 1 a 1 di 1 elementi Pagina precedente 1 Pagina successiva

**Richieste prese in carico**

Codice Derivazione Sotterranea	Destinazione d'uso	Tipo Richiesta in corso	Stato Richiesta	Data Aggiornamento Stato	Attività da eseguire
Nessun dato presente nella tabella					

Pagina da 0 a 0 di 0 elementi Pagina precedente Pagina successiva

**Storico sull'intero Ufficio**

Cerca:

Codice Derivazione Sotterranea	Destinazione d'uso	Titolare	Tipo Richiesta in corso	Stato Richiesta	Data Aggiornamento Stato	Visualizza Richieste	Fascicolo	Comunicazioni
20058	Agricolo irriguo	GUERRIERI ANGELO ANTONIO	Concessione	Istruttoria Avviata	26/11/2019 13:01:51	<a href="#">dettaglio</a>	<a href="#">consulta</a>	
19103	Agricolo irriguo	Pierno Michele	Ricerca	Trasmessa	27/11/2019 13:53:17	<a href="#">dettaglio</a>	<a href="#">consulta</a>	

*Home dell'Istruttore Provinciale*

Come si può osservare la schermata propone tre sezioni:

- Area Richieste da prendere in carico
- Area Richieste prese in carico
- Area consultazione Storico



**REGIONE  
PUGLIA**



**PUGLIA  
DIGITALE  
Ecosistema  
Agricoltura,  
Territorio  
Ambiente**

**ManualePiattaformaDerIdri.pdf  
ver 1.5**

**Emesso il: 01/02/2021**

## Area Richieste da prendere in carico

La sezione propone l'elenco delle attività istruttorie, corrispondenti alle istanze per l'avvio di un nuovo procedimento, presentate all'Amministrazione competente. Le Istanze sono trasmesse automaticamente dal sistema, tramite PEC dedicata, all'Amministrazione competente contemporaneamente all'invio delle stesse da parte del Richiedente. Gli Enti interessati al procedimento riceveranno, all'indirizzo di posta certificata dedicato, le istanze che saranno protocollate e assegnate dal Dirigente all'Istruttore secondo le proprie regole di assegnazione.

Richieste da prendere in carico

Codice Derivazione Sotterranea	Destinazione d'uso	Tipo Richiesta	Presa in carico
19103	Agricolo irriguo	Ricerca	<a href="#">Prendi in carico</a>

Pagina da 1 a 1 di 1 elementi Pagina precedente **1** Pagina successiva

*Home Istruttore Richieste da Prendere in carico*

Nell'area in esame gli istruttori assegnatari dell'istanza dovranno selezionare dall'elenco la pratica a loro assegnata con il comando "prendi in carico". Da quel momento l'istanza non potrà più essere presa in carico da un altro Istruttore e l'assegnatario la ritroverà nell'area **Area Richieste prese in carico**.

## Area Richieste prese in carico

In questa area l'Istruttore ritroverà le pratiche prese in carico per le quali saranno svolte le attività istruttorie quali valutazione di ammissibilità, avvio di istruttoria, preavviso di diniego e rilascio del provvedimento finale.

Richieste prese in carico

Codice Derivazione Sotterranea	Destinazione d'uso	Tipo Richiesta in corso	Stato Richiesta	Data Aggiornamento Stato	Attività da eseguire
19103	Agricolo irriguo	Ricerca	Trasmessa	27/11/2019 13:53:17	<a href="#">Valutazione Ammissibilità</a> <a href="#">Annulla Presa in Carico</a>

Pagina da 1 a 1 di 1 elementi Pagina precedente **1** Pagina successiva

*Home Istruttore Area Presa in Carico*

## Area consultazione Storico

In quest'area è disponibile lo storico di tutte le istanze presentate all'Amministrazione competente. La sezione, come per le precedenti, si presenta sottoforma di elenco che permette di visualizzare un set di informazioni significative. Attraverso il link [dettaglio](#) è possibile consultare tutte le richieste compilate nel tempo per uno stesso iter e attraverso il link [consulta](#) è possibile consultare il fascicolo associato all'iter, o meglio i fascicoli associati ai procedimenti ad esso collegati.



REGIONE  
PUGLIA



PUGLIA  
DIGITALE  
Ecosistema  
Agricoltura,  
Territorio  
Ambiente

ManualePiattaformaDerIdri.pdf  
ver 1.5

Emesso il: 01/02/2021

Storico sull'intero Ufficio

Cerca:

Codice Derivazione Sotterranea	Destinazione d'uso	Titolare	Preso in Carico	Tipo Richiesta in corso	Stato Richiesta	Data Aggiornamento Stato	Visualizza Richieste	Fascicolo	Comunicazioni
362001	Acquacoltura	Pierno Michele	CognIstrMetro NomeIstrMetro	Ricerca	Trasmessa	23/12/2020 20:48:22	<a href="#">dettaglio</a>	<a href="#">consulta</a>	
359001	Consumo umano ed altre...	Pierno Michele	CognIstrMetro NomeIstrMetro	Concessione	In Compilazione	04/12/2020 20:45:09	<a href="#">dettaglio</a>	<a href="#">consulta</a>	<a href="#">Fine Indagine ISPRA</a>
358001	Antincendio	Pierno Michele	CognIstrMetro NomeIstrMetro	Ricerca	Provvedimento Rilasciato	04/12/2020 16:16:46	<a href="#">dettaglio</a>	<a href="#">consulta upload</a>	<a href="#">Fine Indagine ISPRA</a>
356001	Acquacoltura	Pierno Michele	CognIstrMetro NomeIstrMetro	Ricerca	Provvedimento Rilasciato	04/12/2020 15:17:30	<a href="#">dettaglio</a>	<a href="#">consulta upload</a>	<a href="#">Fine Indagine ISPRA</a>
355001	Zootecnico	Pierno Michele	CognIstrMetro NomeIstrMetro	Ricerca	Scaduti Termini per Controdeduzione	26/11/2020 01:07:46	<a href="#">dettaglio</a>	<a href="#">consulta upload</a>	
354002	Acquacoltura	Pierno Michele	CognIstrMetro NomeIstrMetro	Rinnovo	Istruttoria Avviata	30/11/2020 18:09:39	<a href="#">dettaglio</a>	<a href="#">consulta upload</a>	<a href="#">Letture</a>
353001	Domestico	Pierno Michele	CognIstrMetro NomeIstrMetro	Verifica	Trasmessa	05/12/2020 16:22:34	<a href="#">dettaglio</a>	<a href="#">consulta</a>	<a href="#">Letture</a>
334001	Domestico	Pierno Michele	CognIstrMetro NomeIstrMetro	Preso d'Atto	Attesa Controdeduzione	26/11/2020 10:55:31	<a href="#">dettaglio</a>	<a href="#">consulta upload</a>	
333001	Agricolo irriguo	Pierno Michele	CognIstrMetro NomeIstrMetro	Trasferimento	Provvedimento Rilasciato	04/12/2020 22:59:37	<a href="#">dettaglio</a>	<a href="#">consulta upload</a>	<a href="#">Fine Indagine ISPRA</a>
332003	Acquacoltura	Pierno Michele	CognIstrMetro NomeIstrMetro	Rinnovo	Provvedimento Rilasciato	26/11/2020 12:24:57	<a href="#">dettaglio</a>	<a href="#">consulta upload</a>	<a href="#">Letture</a>

Pagina da 1 a 10 di 144 elementi

Pagina precedente 1 2 3 4 5 ... 15 Pagina successiva

Home Istruttore Area consultazione storico

## 2.2.1 Area Richieste prese in carico

In questa area l'Istruttore ritroverà l'elenco delle pratiche prese in carico per le quali sono in corso le attività istruttorie quali valutazione di ammissibilità, avvio di istruttoria, preavviso di diniego e rilascio del provvedimento finale.

L'Istruttore, prima della valutazione di un'istanza, può annullare la presa in carico in modo che possa essere assegnata ad un altro Istruttore. Per questo è necessario utilizzare il comando [Annulla Presa in Carico](#) e l'attività tornerà nuovamente disponibile nell'Area Richieste da prendere in carico.

Richieste prese in carico

Codice Derivazione Sotterranea	Destinazione d'uso	Tipo Richiesta in corso	Stato Richiesta	Data Aggiornamento Stato	Attività da eseguire
19103	Agricolo irriguo	Ricerca	Trasmessa	27/11/2019 13:53:17	<a href="#">Valutazione Ammissibilità</a> <a href="#">Annulla Presa in Carico</a>

Pagina da 1 a 1 di 1 elementi

Pagina precedente 1 Pagina successiva

Home Istruttore dopo la presa in carico di un'istanza

**Importante:** nell'attività istruttoria implementata nella piattaforma, vi sono alcune attività non revocabili, di seguito specificate, per le quali una volta confermato il completamento dell'attività di valutazione il sistema non fornisce un meccanismo di recupero. Data l'importanza di queste operazioni il sistema richiede un'ulteriore conferma prima di eseguire l'operazione. Si veda



REGIONE  
PUGLIA



PUGLIA  
DIGITALE  
Ecosistema  
Agricoltura,  
Territorio  
Ambiente

ManualePiattaformaDerIdri.pdf  
ver 1.5

Emesso il: 01/02/2021

immagine seguente:

Esempio di Conferma di un'attività non revocabile

## 2.2.2 Valutazione ammissibilità

La prima attività da svolgere, una volta presa in carico un'istanza, è la verifica dell'attendibilità dei dati inseriti. Questa fase mira ad evitare di avviare procedimenti per quelle istanze che già in prima analisi possono essere dichiarate non istruibili.

Schermata di valutazione ammissibilità istanza



REGIONE  
PUGLIA



PUGLIA  
DIGITALE  
Ecosistema  
Agricoltura,  
Territorio  
Ambiente

ManualePiattaformaDerIdri.pdf  
ver 1.5

Emesso il: 01/02/2021

L'Istruttore ha a disposizione una schermata che ripropone, solo in lettura, le sezioni della richiesta compilata dal Richiedente ed una sezione in cui esprimere la valutazione; nella sezione **Valutazione Preliminare** è possibile verificare anche l'esattezza dell'istanza trasmessa, che dovrà essere firmata dal Richiedente.

La schermata precedente in particolare si riferisce al caso in cui l'istanza sia dichiarata "non istruibile". In tal caso l'istruttore descrive i motivi per i quali è stata accertata l'inammissibilità, con la possibilità di allegare una nota a firma del Dirigente che sarà inviata tramite PEC di sistema al Richiedente. Contestualmente la richiesta sarà nuovamente disponibile per la compilazione da parte del Richiedente che potrà così generare una nuova istanza compilandola secondo le indicazioni dell'Amministrazione.

Se la nuova istanza è dichiarata ammissibile, la Valutazione può proseguire con l'[Avvio Istruttoria](#).

Richieste prese in carico

Codice Derivazione Sotterranea	Destinazione d'uso	Tipo Richiesta in corso	Stato Richiesta	Data Aggiornamento Stato	Attività da eseguire
19103	Agricolo irriguo	Ricerca	Trasmessa	27/11/2019 13:53:17	<a href="#">Avvio Istruttoria</a>

Pagina da 1 a 1 di 1 elementi

Pagina precedente 1 Pagina successiva

Home dell'Istruttore dopo la valutazione dell'istanza come ammissibile

### 2.2.3 Avvio Istruttoria

Dopo aver dichiarato istruibile la pratica, l'Istruttore dovrà caricare a sistema l'istanza protocollata in ingresso dalla propria Amministrazione, specificandone i dati di protocollazione affinché possano essere registrati a sistema.

Avvio Istruttoria [Ricerca]

Protocollazione Istanza

[Download Istanza](#) [trasmessa dal Richiedente]

Sfogliala... Nessun file selezionato. [Carica Istanza](#) [protocollata]

Numero Protocollo:

Data Protocollazione:

[Salva](#)

Schermata per l'avvio dell'istruttoria, fase iniziale

Dopo aver caricato l'istanza protocollata e salvato i dati di protocollazione, il sistema proporrà un codice istruttoria, ricavato dalla combinazione della sigla della Provincia, del numero di protocollo e della data di protocollazione.



REGIONE  
PUGLIA



PUGLIA  
DIGITALE  
Ecosistema  
Agricoltura,  
Territorio  
Ambiente

ManualePiattaformaDerIdri.pdf  
ver 1.5

Emesso il: 01/02/2021

## Avvio Istruttoria [Ricerca]

**Protocollazione Istanza**

istanza\_Pozzo\_47009.pdf  [protocollata]

Numero Protocollo:

Data Protocollazione:

Istruttoria avviata con codice: BR\_prot\_2450\_del\_23/12/2020

**Caricamento Rende Noto\***

Nessun file selezionato  [firmato]

**Destinatari della Comunicazione**

Titolare: antonio.bellanova@libero.it

Richiedente: a.bellanova@innova.puglia.it

Schermata per l'avvio dell'istruttoria di Istanza di Ricerca dopo salvataggio dati di protocollazione

Nel caso di procedimento di "Autorizzazione alla Ricerca" (derivazioni sotterranee), il sistema propone il "Rende Noto" da inviare all'Amministrazione Comunale territorialmente competente, recante i dati di sintesi previsti da tale comunicazione, da completare a cura dell'Istruttore. Il Rende Noto completato di eventuali altre indicazioni, firmato e protocollato, dovrà essere caricato a sistema nella sezione di sua pertinenza, ai fini del successivo invio da parte del sistema all'Amministrazione Comunale territorialmente competente.

Nel caso di procedimenti di "Rinnovo Concessione" (derivazioni sotterranee), è previsto un check box a disposizione dell'Istruttore che, solo se selezionato, permetterà l'invio da parte del sistema della notifica di Avvio Istruttoria all'Autorità di Bacino Distrettuale dell'Appennino Meridionale. I casi di Rinnovo per cui l'Istruttore dovrà compiere tale scelta selezionando l'apposito check box, sono quelli indicati al punto 1 lettere a), b) e c) della Circolare n. 2 prot. n. 10542 del 14/10/2020 della Sezione Regionale Risorse Idriche, che per completezza si richiamano di seguito:

- Rinnovo della Concessione ai sensi dell'art. 7 della L.R. n. 18/1999, nei casi derivanti dagli artt. 28 e 30 della L.R. n. 19/2010 e dall'art. 24 della L.R. n. 14/2011, denominati "Benefici";*
- Rinnovo della Concessione ai sensi dell'art. 7 della L.R. n. 18/1999, nei casi derivanti dall'art. 15 della L.R. n. 18/1999, cioè nei casi di Concessioni in sanatoria;*
- Rinnovo della Concessione ai sensi dell'art. 7 della L.R. n. 18/1999, nei casi di trasmissione dell'istanza di Rinnovo oltre il termine della scadenza naturale del provvedimento di Concessione (art. 96 del D. Lgs 152/2006).*



REGIONE  
PUGLIA



PUGLIA  
DIGITALE  
Ecosistema  
Agricoltura,  
Territorio  
Ambiente

ManualePiattaformaDerIdri.pdf  
ver 1.5

Emesso il: 01/02/2021

Sistema Idrico - Gestione Approvvigionamento da Derivazioni Sotterranee

Codice Derivazione Sotterranea: 47008 [uso Agricolo irriguo] - Titolare: Pierno MICHELE  
Data Trasmissione Istanza: 04/01/2021 17:57:45

Utente: PozziProvBrindisi

### Avvio Istruttoria [Rinnovo]

Protocollo Istanza

istanza\_Pozzo\_47008.pdf [Rimuovi Istanza](#) [protocollata]

Numero Protocollo:   
Data Protocollo:

[Salva](#) [Annulla](#)

Istruttoria avviata con codice: BR\_prot\_2450\_del\_04/01/2021

Destinatari della Comunicazione

Titolare: m.pierno@innova.puglia.it  
Richiedente: a.bellanova@innova.puglia.it

[Notifica anche all'Autorità di Bacino Distrettuale (punto 1 lettere a), b) e c) della Circolare n.2 del 14/10/2020 Sezione Risorse Idriche]

[Torna alle Attività](#) [Avvia Istruttoria ed Invia Comunicazione](#)

Schermata per l'avvio dell'istruttoria di istane di rinnovo concessione con indicato il check box per le notifiche all'AdB

Confermato l'avvio dell'istruttoria, dalla PEC di sistema viene inviata una comunicazione al Richiedente e agli Enti interessati al Rilascio del Parere indicati nella casella di testo dei destinatari (tra cui il Servizio Attività Estrattive della Regione Puglia solo se la derivazione ricade in uno dei Comuni dell'elenco reso disponibile e periodicamente aggiornato dallo stesso Servizio); si fa osservare che nel caso in cui sia previsto il Rende Noto, il sistema invierà due comunicazioni distinte:

- una destinata a tutti gli Enti deputati al rilascio del parere di competenza;
- una destinata al Comune territorialmente competente (Rende Noto).

La comunicazione di Avvio Istruttoria agli Enti deputati al rilascio del Parere endo-procedimentale ha validità di richiesta del parere e trasmissione del fascicolo . Per tali Enti è previsto infatti un accesso al sistema in sola lettura e, una volta informati della presenza di una nuova istanza tramite la notifica di Avvio Istruttoria, gli utenti abilitati appartenenti agli ERP potranno entrare a sistema e consultare la documentazione disponibile. Si precisa che il parere deve essere trasmesso dall'ERP all'Amministrazione competente, nei tempi previsti dalla normativa vigente e con le modalità usualmente adottate (via PEC, ecc.). Sarà cura dell'Istruttore caricare nel fascicolo telematico il parere ricevuto dall'ERP.





**REGIONE  
PUGLIA**



**PUGLIA  
DIGITALE  
Ecosistema  
Agricoltura,  
Territorio  
Ambiente**

**ManualePiattaformaDerIdri.pdf  
ver 1.5**

**Emesso il: 01/02/2021**

## 2.2.4 Valutazione Istruttoria

L'Istruttore, una volta completata la propria analisi istruttoria tramite analisi dei dati della Richiesta, dovrà esprimere la propria valutazione.

Nella sezione "Localizzazioni" della Richiesta, gli strati informativi riportati nel WebGis consentono all'Istruttore anche di verificare i vincoli territoriali di interesse (vincoli PTA, distretti serviti dei Consorzi di Bonifica, ecc.) eventualmente esistenti nell'area della derivazione oggetto dell'istruttoria.

Richieste prese in carico

Codice Derivazione Sotterranea	Destinazione d'uso	Tipo Richiesta in corso	Stato Richiesta	Data Aggiornamento Stato	Attività da eseguire
19103	Agricolo irriguo	Ricerca	Istruttoria Avviata	27/11/2019 14:16:51	<a href="#">Valutazione Istruttoria</a>

Pagina da 1 a 1 di 1 elementi Pagina precedente **1** Pagina successiva

### Valutazione Istruttoria [Ricerca]

[Anagrafica](#)   [Localizzazioni](#)   [Caratterizzazione](#)   [Dichiarazioni](#)   [Allegati](#)   **Valutazione Istruttoria**

Registrazione Valutazione

Necessità di integrazioni   
  Valutazione positiva   
  Preavviso di Diniego

[Registra Valutazione](#)

[Torna alle Attività](#)

*Schermata di registrazione valutazione dell'istruttoria*

Come si può osservare dalla figura precedente, si possono verificare i seguenti casi:

- necessità di integrazioni: richiesta di ulteriori allegati
- valutazione positiva: l'istanza è accolta e sarà emesso un provvedimento finale
- preavviso di diniego: l'Istruttore è orientato verso una valutazione negativa, pertanto lo si comunica al Richiedente che avrà la possibilità di inviare una controdeduzione al fine dell'accoglimento dell'istanza.

Supponendo di dover richiedere delle integrazioni, l'attività successiva sarà l'emissione di una richiesta di integrazione.

## 2.2.5 Emissione richiesta di integrazione

Come si evince dalla successiva schermata l'Istruttore dovrà inviare una comunicazione con la motivazione della richiesta di integrazione al Richiedente, potendo eventualmente allegare una nota a firma del Dirigente che sarà inviata tramite PEC di sistema.

Il Richiedente sarà così avvisato formalmente della richiesta di integrazione documentale.



REGIONE  
PUGLIA



PUGLIA  
DIGITALE  
Ecosistema  
Agricoltura,  
Territorio  
Ambiente

ManualePiattaformaDerIdri.pdf  
ver 1.5

Emesso il: 01/02/2021

www.sit.puglia.it/auth/portal/portale\_cis/Procedimenti/Pozzi/SistemaldricoWindow?taskId=280879&corpo=Al+fine+di+procedere+con+l'istruttoria+relativa+all'istanza+in+oggetto+[codice+]

## Emissione Richiesta Integrazione [Ricerca]

### Comunicazione di richiesta di integrazione

Destinatario:

Cc:

Oggetto:

Richiesta integrazioni per l'istanza di Ricerca [Codice Derivazione Sotterranea: 19103, codice richiesta: RIC-18-2019]

Testo comunicazione:

Al fine di procedere con l'istruttoria relativa all'istanza in oggetto [codice FG\_prot\_333\_del\_27/11/2019], si richiede l'integrazione degli atti indicati nell'allegato.

Conferma operazione

L'operazione non sarà revocabile. Si conferma l'esecuzione ?

Conferma operazione

Annulla

### Allegati

Sfogli... Nessun file selezionato. Carica

RichiestaIntegrazione (2).pdf Rimuovi

Schermata per l'emissione di una richiesta di integrazione



REGIONE  
PUGLIA



PUGLIA  
DIGITALE  
Ecosistema  
Agricoltura,  
Territorio  
Ambiente

ManualePiattaformaDerIdri.pdf  
ver 1.5

Emesso il: 01/02/2021

Pagina da 0 a 0 di 0 elementi

Pagina precedente Pagina successiva

Richieste prese in carico

Codice Derivazione Sotterranea ▲ Destinazione d'uso Tipo Richiesta in corso Stato Richiesta Data Aggiornamento Stato Attività da eseguire

Nessun dato presente nella tabella

Pagina da 0 a 0 di 0 elementi

Pagina precedente Pagina successiva

Storico sull'intero Ufficio

Cerca:

Codice Derivazione Sotterranea	Destinazione d'uso	Titolare	Tipo Richiesta in corso	Stato Richiesta	Data Aggiornamento Stato	Visualizza Richieste	Fascicolo	Comunicazioni
20058	Agricolo irriguo	GUERRIERI ANGELO ANTONIO	Concessione	Istruttoria Avviata	26/11/2019 13:01:51	<a href="#">dettaglio</a>	<a href="#">consulta</a>	
19103	Agricolo irriguo	Pierno Michele	Ricerca	Attesa Integrazione	27/11/2019 14:24:39	<a href="#">dettaglio</a>	<a href="#">consulta</a> <a href="#">upload</a>	

Home dell'Istruttore con istanza in attesa di integrazione

Come si può notare dalla figura precedente, contestualmente nell'area **Storico** lo stato della richiesta diventa "Attesa Integrazione". A questo punto l'iter sarà disponibile al Richiedente nell'area **Richieste Attive**, con la possibilità di inviare le integrazioni. Il procedimento risulterà sospeso finché il Richiedente non esegue l'attività di integrazione documentale.

Contestualmente all'invio dell'integrazione da parte del Richiedente, sarà inviata una PEC di sistema all'Amministrazione competente e per conoscenza al Richiedente. Come mostra la figura seguente, lo stato della richiesta nella visualizzazione dell'Istruttore diventa "Integrazione Trasmessa" e l'Istruttore ritrova nell'area **Richieste prese in carico** l'iter su cui continuare ad eseguire la valutazione dell'istruttoria.



**REGIONE  
PUGLIA**



**PUGLIA  
DIGITALE  
Ecosistema  
Agricoltura,  
Territorio  
Ambiente**

**ManualePiattaformaDerIdri.pdf  
ver 1.5**

**Emesso il: 01/02/2021**

### Attività Istruttore Provinciale - Provincia di Foggia

#### Richieste da prendere in carico

Codice Derivazione Sotterranea	Destinazione d'uso	Tipo Richiesta	Preso in carico
Nessun dato presente nella tabella			

Pagina da 0 a 0 di 0 elementi

[Pagina precedente](#)

[Pagina successiva](#)

#### Richieste prese in carico

Codice Derivazione Sotterranea	Destinazione d'uso	Tipo Richiesta in corso	Stato Richiesta	Data Aggiornamento Stato	Attività da eseguire
19103	Agricolo irriguo	Ricerca	Integrazione Trasmessa	27/11/2019 14:29:06	<a href="#">Valutazione Istruttoria</a>

Pagina da 1 a 1 di 1 elementi

[Pagina precedente](#)

1

[Pagina successiva](#)

#### Storico sull'intero Ufficio

Cerca:

Codice Derivazione Sotterranea	Destinazione d'uso	Titolare	Tipo Richiesta in corso	Stato Richiesta	Data Aggiornamento Stato	Visualizza Richieste	Fascicolo	Comunicazioni
20058	Agricolo irriguo	GUERRIERI ANGELO ANTONIO	Concessione	Istruttoria Avviata	26/11/2019 13:01:51	<a href="#">dettaglio</a>	<a href="#">consulta</a>	

*Home dell'Istruttore dopo l'avvenuta integrazione*

L'Istruttore avrà a disposizione, nella sezione **Valutazione Istruttoria**, una schermata che proporrà nuovamente tutte le sezioni compilate dal Richiedente e sarà aggiunta la sezione relativa alle integrazioni dalla quale potrà scaricare l'integrazione allegata e, nel caso di più richieste di integrazioni, consultare lo storico delle integrazioni effettuate dal Richiedente, come è possibile osservare nella figura successiva.



REGIONE  
PUGLIA



PUGLIA  
DIGITALE  
Ecosistema  
Agricoltura,  
Territorio  
Ambiente

ManualePiattaformaDerIdri.pdf  
ver 1.5

Emesso il: 01/02/2021

Sistema Idrico - Gestione Approvvigionamento da Derivazioni Sotterranee

Codice Derivazione Sotterranea: 41491 [uso Agricolo irriguo] - Titolare: MARTINELLI Crescenza  
Data Trasmissione Istanza: 03/04/2020 11:18:30

Utente: PozziProvBari

### Valutazione Istruttoria [Rinnovo]

Provedimenti Progressi   Anagrafica   Localizzazioni   Caratterizzazione   Dichiarazioni   Allegati   **Integrazioni**

Valutazione Istruttoria

Storico Integrazioni

**Richiesta di Integrazione inviata il: 03/04/2020 11:31:19**  
Al fine di procedere con l'istruttoria relativa all'istanza in oggetto [codice istruttoria BA\_prot\_44].  
Consultare allegato. [RicIntegrAllegato2Pozzi.pdf](#)

**Integrazione fornita il: 03/04/2020 11:32:55**  
[IntegrazioneRichiesta.pdf](#)

**Richiesta di Integrazione inviata il: 03/04/2020 11:25:07**  
Al fine di procedere con l'istruttoria relativa all'istanza in oggetto [codice istruttoria BA\_prot\_44].  
Si veda allegato. [RichiestaIntegrazione.pdf](#)

**Integrazione fornita il: 03/04/2020 11:26:45**  
[Integrazione.pdf](#)

[Torna alle Attività](#)

Home dell'Istruttore dopo l'avvenuta integrazione

Qualora l'istruttoria si concluda con una valutazione positiva, l'istruttore avrà a disposizione l'attività di emissione del provvedimento finale, come nella figura seguente.

### Valutazione Istruttoria [Ricerca]

Anagrafica   Localizzazioni   Caratterizzazione   Dichiarazioni   Allegati   **Valutazione Istruttoria**

Registrazione Valutazione

Necessità di integrazioni    **Valutazione positiva**    Preavviso di Diniego

[Registra Valutazione](#)

[Torna alle Attività](#)

Valutazione Istruttoria Positiva



REGIONE  
PUGLIA



PUGLIA  
DIGITALE  
Ecosistema  
Agricoltura,  
Territorio  
Ambiente

ManualePiattaformaDerIdri.pdf  
ver 1.5

Emesso il: 01/02/2021

**IMPORTANTE:** per i provvedimenti di Concessione e Rinnovo di Concessione l'Istruttore, prima di generare il provvedimento finale, deve registrare i valori di portata e volume realmente concessi.

Sistema Idrico - Gestione Approvvigionamento da Derivazioni Sotterranee

Codice Derivazione Sotterranea: 31780 [uso Agricolo irriguo] - Richiedente: Bellanova Antonio Utente: PozziProvFoggia

## Valutazione Istruttoria [Rinnovo]

Provvedimenti Progressi Anagrafica Localizzazioni Caratterizzazione Dichiarazioni Allegati **Valutazione**

### Istruttoria

Registrazione Valutazione

Necessita di integrazioni  Valutazione positiva  Valutazione negativa

Valori concessi di portata e volume

Portata Media [l/s]

Portata Massima [l/s]

Volume Annuo [m<sup>3</sup>]

*Valutazione Istruttoria Positiva di Concessione/Rinnovo con registrazione dei valori di portata e volume realmente concessi*



REGIONE  
PUGLIA



PUGLIA  
DIGITALE  
Ecosistema  
Agricoltura,  
Territorio  
Ambiente

ManualePiattaformaDerIdri.pdf  
ver 1.5

Emesso il: 01/02/2021

### Attività Istruttore Provinciale - Provincia di Foggia

#### Richieste da prendere in carico

Codice Derivazione Sotterranea	Destinazione d'uso	Tipo Richiesta	Presa in carico
Nessun dato presente nella tabella			

Pagina da 0 a 0 di 0 elementi

[Pagina precedente](#) [Pagina successiva](#)

#### Richieste prese in carico

Codice Derivazione Sotterranea	Destinazione d'uso	Tipo Richiesta in corso	Stato Richiesta	Data Aggiornamento Stato	Attività da eseguire
19103	Agricolo irriguo	Ricerca	Integrazione Trasmessa	27/11/2019 14:29:06	<a href="#">Emissione Provvedimento Finale</a>

Pagina da 1 a 1 di 1 elementi

[Pagina precedente](#) **1** [Pagina successiva](#)

#### Storico sull'intero Ufficio

Cerca:

Codice Derivazione	Destinazione	Titolare	Tipo Richiesta in	Stato	Data Aggiornamento	Visualizza	Fascicolo	Comunicazioni
--------------------	--------------	----------	-------------------	-------	--------------------	------------	-----------	---------------

*Home dell'Istruttore dopo la registrazione della valutazione istruttoria*



REGIONE  
PUGLIA



PUGLIA  
DIGITALE  
Ecosistema  
Agricoltura,  
Territorio  
Ambiente

ManualePiattaformaDerIdri.pdf  
ver 1.5

Emesso il: 01/02/2021

## 2.2.6 Emissione provvedimento finale

**Emissione Provvedimento Finale [Rinnovo]**

Generazione del provvedimento

[Genera Provvedimento](#) [da protocollare ed inviare a cura dell'ente procedente]

Caricamento Provvedimento\* [uno o più file]

Scegli file Nessun file selezionato

provvedimentoFinale\_Pozzo\_46013.pdf

provvedimentoFinale\_Pozzo\_46013\_allegato.pdf

Numero Provvedimento:

Data Emissione Provvedimento:

Destinatari del Provvedimento

Titolare: m.pierno@innova.puglia.it

Richiedente: a.bellanova@innova.puglia.it

Eventuali Ulteriori Destinatari

nuovo:

Schermata per l'emissione del provvedimento finale

L'applicazione, dopo la valutazione dell'Istruttore, propone l'attività di **generazione e comunicazione** del Provvedimento finale.

In questa attività l'Istruttore potrà scaricare il Provvedimento generato dal sistema, precompilato nelle sezioni generali e comprensivo di tutti i contenuti propri del Provvedimento finale (dati del titolare della concessione, portate concesse, ecc.), nel formato \*.pdf selezionabile. Tale Provvedimento, come da prassi dell'Ente competente, sarà sottoposto alla firma del Dirigente e protocollato/numerato.

L'invio del Provvedimento finale avverrà a seguito del caricamento a sistema; assieme al Provvedimento dovranno essere inserite, sempre a cura dell'Istruttore, il numero e la data del Provvedimento, e si precisa che all'occorrenza è possibile caricare più file associati al Provvedimento (ad esempio lettera di trasmissione o eventuali allegati). La schermata infine propone i destinatari ai quali verrà inviato il Provvedimento dalla PEC di sistema; a questa lista di destinatari è possibile aggiungere eventuali ulteriori destinatari a discrezione dell'Istruttore.

Eseguendo infine il comando "**Trasmetti Provvedimento Finale**", oltre a trasmettere, a mezzo PEC di sistema, il Provvedimento finale e notificare la chiusura del procedimento, l'applicazione provvede in automatico alla registrazione del Provvedimento, alla fascicolazione della documentazione finale ed all'avanzamento dell'iter, ovvero alla predisposizione per il procedimento successivo, ovvero la generazione di una nuova richiesta da parte del Richiedente.





REGIONE  
PUGLIA



PUGLIA  
DIGITALE  
Ecosistema  
Agricoltura,  
Territorio  
Ambiente

ManualePiattaformaDerIdri.pdf  
ver 1.5

Emesso il: 01/02/2021

Richieste da prendere in carico

Codice Derivazione Sotterranea	Destinazione d'uso	Tipo Richiesta	Preso in carico
Nessun dato presente nella tabella			

Pagina da 0 a 0 di 0 elementi Pagina precedente Pagina successiva

---

Richieste prese in carico

Codice Derivazione Sotterranea	Destinazione d'uso	Tipo Richiesta in corso	Stato Richiesta	Data Aggiornamento Stato	Attività da eseguire
Nessun dato presente nella tabella					

Pagina da 0 a 0 di 0 elementi Pagina precedente Pagina successiva

---

Storico sull'intero Ufficio

Cerca:

Codice Derivazione Sotterranea	Destinazione d'uso	Titolare	Tipo Richiesta in corso	Stato Richiesta	Data Aggiornamento Stato	Visualizza Richieste	Fascicolo	Comunicazioni
20058	Agricolo irriguo	GUERRIERI ANGELO ANTONIO	Concessione	Istruttoria Avviata	26/11/2019 13:01:51	<a href="#">dettaglio</a>	<a href="#">consulta</a>	
19103	Agricolo irriguo	Pierno Michele	Ricerca	Provvvedimento Rilasciato	27/11/2019 15:37:44	<a href="#">dettaglio</a>	<a href="#">consulta upload</a>	<a href="#">Fine Indagine ISPRA</a>
10060	Agricolo irriguo ed	Antonio	Ricerca	Provvvedimento	27/11/2019 11:02:30	<a href="#">dettaglio</a>	<a href="#">consulta</a>	<a href="#">Fine Indagine</a>

*Home dell'Istruttore dopo l'esecuzione del processo esterno di registrazione del provvedimento*

Nella figura precedente si può osservare come, dopo l'esecuzione dell'attività di trasmissione del Provvedimento finale, l'Istruttore, relativamente alla pratica, non ha più alcuna attività da eseguire e, nello **Storico**, la stessa risulta in stato "Provvedimento Rilasciato". Il sistema predisporrà, per il Richiedente, la possibilità di proseguire l'iter generando una nuova richiesta atta ad avviare il procedimento successivo - come previsto dal workflow per quell'iter - rispettando la dovuta tempistica.

Nella figura seguente viene mostrata invece la schermata visibile al Richiedente, nella quale, successivamente al rilascio e alla fascicolazione di un Provvedimento finale, il sistema propone al Richiedente la compilazione della nuova istanza.



REGIONE  
PUGLIA



PUGLIA  
DIGITALE  
Ecosistema  
Agricoltura,  
Territorio  
Ambiente

ManualePiattaformaDerIdri.pdf  
ver 1.5

Emesso il: 01/02/2021

#### Richieste Attive

Codice Derivazione Sotterranea	Destinazione d'uso	Ente competente	Tipo Richiesta in corso	Stato Richiesta	Data Aggiornamento Stato	Attività da eseguire
19103	Agricolo irriguo	Provincia di Foggia	Ricerca	Provvedimento Rilasciato	27/11/2019 15:37:44	<a href="#">Generazione Nuova Richiesta [ Concessione ]</a>
19103	Agricolo irriguo	Provincia di Foggia	Ricerca	Provvedimento Rilasciato	27/11/2019 15:37:44	<a href="#">Proroga Autorizzazione</a>
19088[variante per 19057]	Agricolo irriguo	Provincia di Foggia	Variante	In Compilazione	29/10/2019 12:24:49	<a href="#">Compilazione Richiesta</a>
19087	Agricolo irriguo ed altre..	Provincia di Brindisi	Concessione	In Compilazione	29/10/2019 12:07:12	<a href="#">Compilazione Richiesta</a>
19084	Agricolo irriguo	Ente Regione Puglia	Beneficio	In Compilazione	29/10/2019 11:21:23	<a href="#">Compilazione Richiesta</a>

Pagina da 1 a 5 di 13 elementi

Pagina precedente 1 2 3 Pagina successiva

[Home del Richiedente](#)

## 2.2.7 Preavviso di Diniego

Nel caso in cui l'istruttoria portasse ad una valutazione negativa, l'Istruttore dovrebbe inviare al Richiedente un Preavviso di Diniego prima di procedere col Rigetto definitivo.

Quest'attività è analoga all'emissione di una Richiesta di Integrazione. Le immagini seguenti mostrano i passi che dovrà compiere l'Istruttore.

### Valutazione Istruttoria [Ricerca]

Anagrafica
Localizzazioni
Caratterizzazione
Dichiarazioni
Allegati
Valutazione Istruttoria

**Registrazione Valutazione**

Necessita di integrazioni
  Valutazione positiva
  **Preavviso di Diniego**

Registra Valutazione

Torna alle Attività

*Valutazione Istruttoria con Preavviso di Diniego*

Come si nota dall'immagine, non è possibile formalizzare la valutazione negativa; si procederà pertanto con l'attività di emissione del Preavviso di Diniego.



**REGIONE  
PUGLIA**



**PUGLIA  
DIGITALE  
Ecosistema  
Agricoltura,  
Territorio  
Ambiente**

**ManualePiattaformaDerIdri.pdf  
ver 1.5**

**Emesso il: 01/02/2021**

Richieste prese in carico

Cerca:

Codice Derivazione Sotterranea	Destinazione d'uso	Tipo Richiesta in corso	Stato Richiesta	Data Aggiornamento Stato	Attività da eseguire
39511	Agricolo irriguo	Ricerca	Istruttoria Avviata	15/03/2020 18:10:16	<a href="#">Emissione Preavviso Diniego</a>

Pagina da 1 a 1 di 1 elementi

Pagina precedente **1** Pagina successiva

*Home dell'Istruttore dopo la valutazione istruttoria con Preavviso di Diniego*

Di seguito l'immagine della schermata di lavorazione dell'attività per l'Istruttore.

Comunicazione del Preavviso di Diniego

Destinatario:  Cc:

Oggetto:

Preavviso di Diniego per l'istanza di Ricerca [Codice Derivazione Sotterranea: 39511, codice richiesta: RIC-2-2020]

Testo comunicazione:

In allegato il Preavviso di Diniego relativo all'istanza in oggetto [codice istruttoria BA\_prot\_AASD\_887\_del\_15/03/2020], l'Ufficio resta in attesa, entro i termini previsti dall'art. 10 bis della Legge 241/90 ss.mm.ii., di una Sua Controdeduzione.

Allegati\*

Scegli file

*Creazione della comunicazione del Preavviso di Diniego*

Come si può notare dalla figura precedente, l'Istruttore dovrà allegare la comunicazione di preavviso di diniego a firma del Dirigente ed eventualmente potrà aggiungere annotazioni nella casella "Testo comunicazione" precompilata, che rappresenta il corpo della email/PEC di comunicazione.



REGIONE  
PUGLIA



PUGLIA  
DIGITALE  
Ecosistema  
Agricoltura,  
Territorio  
Ambiente

ManualePiattaformaDerIdri.pdf  
ver 1.5

Emesso il: 01/02/2021

Pagina da 0 a 0 di 0 elementi

[Pagina precedente](#)

[Pagina successiva](#)

Richieste prese in carico

Cerca:

Codice Derivazione Sotterranea	Destinazione d'uso	Tipo Richiesta in corso	Stato Richiesta	Data Aggiornamento Stato	Attività da eseguire
39511	Agricolo irriguo	Ricerca	Attesa Controdeduzione	15/03/2020 19:26:35	<a href="#">Valutazione Istruttoria</a>

Pagina da 1 a 1 di 1 elementi

[Pagina precedente](#)

1

[Pagina successiva](#)

Storico sull'intero Ufficio

Cerca:

*Home dell'Istruttore dopo l'invio del Preavviso di Diniego*

Dopo aver inviato la comunicazione del Preavviso di Diniego, il sistema fornisce al Richiedente la possibilità di inviare la sua Controdeduzione, come avviene per l'Integrazione; questa volta però il procedimento non viene sospeso in attesa di integrazioni, ma l'Istruttore continua ad avere a disposizione, contestualmente, l'attività di "Valutazione Istruttoria" che consente di **formalizzare l'esito negativo nel caso in cui il Richiedente non faccia pervenire la Controdeduzione entro i termini previsti per legge.**

Data Trasmissione Istanza: 15/03/2020 17:59:34

utente: FOZZIPIVDBAT

## Valutazione Istruttoria [Ricerca]

[Anagrafica](#)

[Localizzazioni](#)

[Caratterizzazione](#)

[Dichiarazioni](#)

[Allegati](#)

[Controdeduzioni](#)

**Valutazione Istruttoria**

Registrazione Valutazione

Valutazione positiva  Preavviso di Diniego  Valutazione negativa

[Registra Valutazione](#)

[Torna alle Attività](#)

*Nuova finestra di Valutazione Istruttoria*

Si noti come a tal punto il sistema contempli la circostanza di più cicli Preavviso di Diniego – Controdeduzione, mentre non è più possibile compilare una richiesta di integrazione.



**REGIONE  
PUGLIA**



**PUGLIA  
DIGITALE  
Ecosistema  
Agricoltura,  
Territorio  
Ambiente**

**ManualePiattaformaDerIdri.pdf  
ver 1.5**

**Emesso il: 01/02/2021**

In caso di "Valutazione negativa" l'attività da eseguire è sostanzialmente analoga alla "Valutazione positiva", ma eseguendo l'attività "Rigetto" (vedere figura seguente) secondo la stessa modalità descritta al paragrafo precedente.

Sistema Idrico - Gestione Approvvigionamento da Derivazioni Sotterranee utente: IdricoProvFoggia

### Attività Istruttore Provinciale - Provincia di Foggia

**Richieste da prendere in carico**

Codice Derivazione Sotterranea	Destinazione d'uso	Tipo Richiesta	Presa in carico
Nessun dato presente nella tabella			

Pagina da 0 a 0 di 0 elementi Pagina precedente Pagina successiva

**Richieste prese in carico**

Codice Derivazione Sotterranea	Destinazione d'uso	Tipo Richiesta in corso	Stato Richiesta	Data Aggiornamento Stato	Attività da eseguire
19060	Agricolo irriguo ed altre..	Proroga Autorizzazione alla Ricerca	Istruttoria Avviata	27/11/2019 15:47:03	<a href="#">Rigetto</a>

Pagina da 1 a 1 di 1 elementi Pagina precedente **1** Pagina successiva

**Storico sull'intero Ufficio**

Cerca:

Codice Derivazione Sotterranea	Destinazione d'uso	Titolare	Tipo Richiesta in corso	Stato Richiesta	Data Aggiornamento Stato	Visualizza Richieste	Fascicolo	Comunicazioni
20058	Agricolo irriguo	GUERRIERI ANGELO ANTONIO	Concessione	Istruttoria Avviata	26/11/2019 13:01:51	<a href="#">dettaglio</a>	<a href="#">consulta</a>	
19103	Agricolo irriguo	Pierno Michele	Ricerca	Provvedimento Rilasciato	27/11/2019 15:37:44	<a href="#">dettaglio</a>	<a href="#">consulta upload</a>	<a href="#">Fine Indagine ISPRA</a>
19060	Agricolo irriguo ed altre..	Antonio Bellanova	Proroga Ricerca	Istruttoria Avviata	27/11/2019 15:47:03	<a href="#">dettaglio</a>	<a href="#">consulta upload</a>	<a href="#">Fine Indagine ISPRA</a>

*Home dell'Istruttore dopo la valutazione negativa dell'istruttoria*



REGIONE  
PUGLIA



PUGLIA  
DIGITALE  
Ecosistema  
Agricoltura,  
Territorio  
Ambiente

ManualePiattaformaDerIdri.pdf  
ver 1.5

Emesso il: 01/02/2021

Nel caso di rigetto l'iter viene poi definitivamente chiuso e, nello **Storico**, la richiesta assume lo stato "Rigettata", come si vede nell'immagine successiva: l'iter 19060 non è più lavorabile dall'Istruttore.

### Attività Istruttore Provinciale - Provincia di Foggia

Richieste da prendere in carico

Codice Derivazione Sotterranea	Destinazione d'uso	Tipo Richiesta	Presa in carico
Nessun dato presente nella tabella			

Pagina da 0 a 0 di 0 elementi

Pagina precedente Pagina successiva

Richieste prese in carico

Codice Derivazione Sotterranea	Destinazione d'uso	Tipo Richiesta in corso	Stato Richiesta	Data Aggiornamento Stato	Attività da eseguire
Nessun dato presente nella tabella					

Pagina da 0 a 0 di 0 elementi

Pagina precedente Pagina successiva

Storico sull'intero Ufficio

Cerca:

Codice Derivazione Sotterranea	Destinazione d'uso	Titolare	Tipo Richiesta in corso	Stato Richiesta	Data Aggiornamento Stato	Visualizza Richieste	Fascicolo	Comunicazioni
20058	Agricolo irriguo	GUERRIERI ANGELO ANTONIO	Concessione	Istruttoria Avviata	26/11/2019 13:01:51	<a href="#">dettaglio</a>	<a href="#">consulta</a>	
19103	Agricolo irriguo	Pierno Michele	Ricerca	Provvedimento Rilasciato	27/11/2019 15:37:44	<a href="#">dettaglio</a>	<a href="#">consulta upload</a>	<a href="#">Fine Indagine ISPRA</a>
19060	Agricolo irriguo ed altre..	Antonio Bellanova	Proroga Ricerca	Rigettata	27/11/2019 16:08:12	<a href="#">dettaglio</a>	<a href="#">consulta upload</a>	<a href="#">Fine Indagine ISPRA</a>

*Home dell'Istruttore dopo il rigetto dell'istanza*



REGIONE  
PUGLIA



PUGLIA  
DIGITALE  
Ecosistema  
Agricoltura,  
Territorio  
Ambiente

ManualePiattaformaDerIdri.pdf  
ver 1.5

Emesso il: 01/02/2021

Tanto meno sarà lavorabile da parte del Richiedente (figura seguente), poiché, avendo subito un rigetto, il Richiedente non ha più la possibilità di proseguire l'iter in quanto il workflow per quell'iter è terminato.

Attività Richiedente

**Nuova Richiesta**

Ente deputato al rilascio del titolo

Destinazioni d'uso [doppio click per aggiungere o rimuovere]

Disponibili	Selezionate
Acquacoltura Agricolo irriguo Antincendio Consumo umano	

Beneficio

---

**Richieste Attive**

Cerca:

Codice Derivazione Sotterranea	Destinazione d'uso	Ente competente	Tipo Richiesta in corso	Stato Richiesta	Data Aggiornamento Stato	Attività da eseguire
41491	Agricolo irriguo	Città Metropolitana di Bari	Rinnovo	In Compilazione	03/04/2020 10:07:05	<a href="#">Compilazione Richiesta</a>
39654[variante per 30508]	Antincendio	Provincia di Foggia	Variante	In Compilazione	17/03/2020 15:49:50	<a href="#">Compilazione Richiesta</a>

Pagina da 1 a 2 di 2 elementi Pagina precedente **1** Pagina successiva

---

**Storico**

Cerca:

Codice Derivazione Sotterranea	Destinazione d'uso	Ente competente	Titolare	Tipo Richiesta in corso	Stato Richiesta	Visualizza Richieste	Fascicolo	Comunicazioni	Variante
39893	Industriale	Città Metropolitana di Bari	Pierno Michele	Concessione	Istruttoria Avviata	<a href="#">dettaglio</a>	<a href="#">consulta</a>		
39511 [Revocato]	Agricolo irriguo	Città Metropolitana di Bari	Pierno Michele	Ricerca	Controdeduzione Trasmessa	<a href="#">dettaglio</a>	<a href="#">consulta</a>		

Home del Richiedente, l'iter rigettato non è più lavorabile

## 2.2.8 Istruttore referente

Tra gli Istruttori dell'Amministrazione competente, il Dirigente individua - dandone relativa comunicazione all'Amministratore dell'applicazione appartenente alla Sezione Risorse Idriche della Regione Puglia - la figura dell'**Istruttore referente**, cioè l'utente Istruttore che ha visibilità sulle pratiche dell'Amministrazione di appartenenza, e può gestire la chiusura di un iter al verificarsi di determinate condizioni esterne al normale sviluppo del procedimento.

L'Istruttore referente, oltre alla consultazione dei dati, può determinare la chiusura di un iter, sempre tramite invio del corrispondente atto a firma del Dirigente, per le seguenti motivazioni:

- **Archiviazione:** qualora il Richiedente non invii l'integrazione documentale entro i limiti temporali previsti dalla legge



REGIONE  
PUGLIA



PUGLIA  
DIGITALE  
Ecosistema  
Agricoltura,  
Territorio  
Ambiente

ManualePiattaformaDerIdri.pdf  
ver 1.5

Emesso il: 01/02/2021

- **Revoca:** qualora sia scaduto un provvedimento e non sia stata presentata istanza entro i termini previsti oppure qualora vi siano problematiche giuridico/amministrative
- **Fine Attingimento** [per le derivazioni superficiali]: le derivazioni superficiali gestite dal sistema riguardano le cosiddette licenze di attingimento per le quali non possono essere richiesti più di 4 rinnovi annuali della licenza; pertanto la richiesta del quinto rinnovo può determinare la chiusura dell'iter.

Sistema Idrico - Gestione Approvvigionamento da Derivazioni Sotterranee utente: PozziDirBari

Attività Istruttore Referente Ufficio Provinciale  
Città Metropolitana di Bari

Storico sull'intero Ufficio

Cerca:

Codice Derivazione Sotterranea	Destinazione d'uso	Ente competente	Titolare	Tipo Richiesta in corso	Stato Richiesta	Codice Istruttoria	Visualizza Richieste	Fascicolo	Comunicazioni
39893 <b>Revoca</b>	Industriale	Città Metropolitana di Bari	Pierno Michele	Concessione	Istruttoria Avviata	03/04/2020 10:38:52	<a href="#">dettaglio</a>	<a href="#">consulta</a>	
39511 [Revocato]	Agricolo irriguo	Città Metropolitana di Bari	Pierno Michele	Ricerca	Controdeduzione Trasmessa	15/03/2020 20:46:01	<a href="#">dettaglio</a>	<a href="#">consulta</a>	
30483 [Revocato]	Industriale	Città Metropolitana di Bari	Pierno Michele	Rinnovo	In Compilazione	11/11/2019 17:14:01	<a href="#">dettaglio</a>	<a href="#">consulta</a>	<a href="#">Lecture</a>
30482 <b>Revoca</b>	Domestico	Città Metropolitana di Bari	Pierno Michele	Verifica	In Compilazione	11/11/2019 15:41:22	<a href="#">dettaglio</a>	<a href="#">consulta</a>	<a href="#">Lecture</a>
30479 <b>Revoca</b>	Antincendio	Città Metropolitana di Bari	Pierno Michele	Rinnovo	In Compilazione	11/11/2019 14:17:03	<a href="#">dettaglio</a>	<a href="#">consulta</a>	<a href="#">Lecture</a>
28032 <b>Revoca</b>	Agricolo irriguo	Città Metropolitana di Bari	Pierno Michele	Rinnovo	Provvedimento	14/11/2019	<a href="#">dettaglio</a>	<a href="#">consulta</a>	<a href="#">Lecture</a>

*Home dell'Istruttore Referente dell'Amministrazione competente*

Nella figura precedente viene mostrato l'elenco disponibile per l'Istruttore Referente. A tutti gli effetti si tratta di un elenco storico atto a fornire le funzionalità per una consultazione esaustiva dei vari procedimenti dell'Amministrazione competente.

La figura seguente mostra cosa accade quando l'Istruttore Referente determina la chiusura di un iter, tramite le funzioni predisposte.





REGIONE  
PUGLIA



PUGLIA  
DIGITALE  
Ecosistema  
Agricoltura,  
Territorio  
Ambiente

ManualePiattaformaDerIdri.pdf  
ver 1.5

Emesso il: 01/02/2021

Sistema Idrico - Gestione Approvvigionamento da Derivazioni Sotterranee  
Codice Derivazione Sotterranea: 30482 [uso Domestico] - Titolare: Pierno Michele Utente: PozziDirBari

### Chiusura Iter [Revoca]

Chiusura Iter 30482

**Allegati\***

Sfogliare... Nessun file selezionato. Carica

DichiarazioneChiusura2.rtf Rimuovi

Destinatario:  Cc:

Oggetto:

Revoca della Derivazione Sotterranea codice 30482

Testo comunicazione:

Si comunica la revoca per la derivazione in oggetto.

Registra Chiusura Annulla

(\*) dato obbligatorio

Torna alle Attività

Maschera di registrazione della chiusura iter

La maschera propone, precompilata, la comunicazione che sarà inviata, tramite PEC di sistema, al Richiedente. L'Istruttore Referente dovrà allegare obbligatoriamente l'atto con cui viene dichiarata la chiusura dell'iter e potrà aggiungere un testo al corpo della comunicazione.

La figura seguente mostra l'effetto della chiusura dell'iter, di conseguenza non saranno più generate attività associate ad esso.



REGIONE  
PUGLIA



PUGLIA  
DIGITALE  
Ecosistema  
Agricoltura,  
Territorio  
Ambiente

ManualePiattaformaDerIdri.pdf  
ver 1.5

Emesso il: 01/02/2021

utente: PozziDirBari

### Attività Dirigente Ufficio Provinciale - Città Metropolitana di Bari

Storico sull'intero Ufficio

Cerca:

Codice Derivazione Sotterranea	Destinazione d'uso	Ente competente	Titolare	Tipo Richiesta in corso	Stato Richiesta	Codice Istruttoria	Visualizza Richieste	Fascicolo	Comunicazioni
39511 [Revocato]	Agricolo irriguo	Città Metropolitana di Bari	Pierno Michele	Ricerca	Controdeduzione Trasmessa	15/03/2020 20:46:01	<a href="#">dettaglio</a>	<a href="#">consulta</a>	
30483 [Revoca]	Industriale	Città Metropolitana di Bari	Pierno Michele	Rinnovo	In Compilazione	11/11/2019 17:14:01	<a href="#">dettaglio</a>	<a href="#">consulta</a>	<a href="#">Letture</a>
30482 [Revoca]	Domestico	Città Metropolitana di Bari	Pierno Michele	Verifica	In Compilazione	11/11/2019 15:41:22	<a href="#">dettaglio</a>	<a href="#">consulta</a>	<a href="#">Letture</a>
30479 [Revoca]	Antincendio	Città Metropolitana di Bari	Pierno Michele	Rinnovo	In Compilazione	11/11/2019 14:17:03	<a href="#">dettaglio</a>	<a href="#">consulta</a>	<a href="#">Letture</a>
28032 [Revoca]	Agricolo irriguo	Città Metropolitana di Bari	Pierno Michele	Rinnovo	Provvedimento Rilasciato	14/11/2019 12:20:46	<a href="#">dettaglio</a>	<a href="#">consulta</a>	<a href="#">Letture</a>
28074 [Revoca]	Domestico	Città Metropolitana di Bari	Pierno Michele	Verifica	Istruttoria Avviata	08/10/2019	<a href="#">dettaglio</a>	<a href="#">consulta</a>	<a href="#">Letture</a>

*Home dell'Istruttore Referente dopo la chiusura dell'iter*



**REGIONE  
PUGLIA**



**PUGLIA  
DIGITALE  
Ecosistema  
Agricoltura,  
Territorio  
Ambiente**

**ManualePiattaformaDerIdri.pdf  
ver 1.5**

**Emesso il: 01/02/2021**

## 2.3 **Utente Ente Rilascio Parere**

A questa categoria di utenti appartengono gli Enti coinvolti nel procedimento, che hanno visibilità sulle informazioni relative ai procedimenti in atto solo a scopo di consultazione, ai fini dell'espressione del parere endo-procedimentale di competenza (ad esempio gli Enti Irrigui, l'Autorità di Distretto Appennino Meridionale, il Servizio Attività Estrattive, ecc.).

Le istanze visibili all'utente Ente Rilascio Parere (ERP) sono filtrate sulla base della competenza territoriale, onde evitare un inutile appesantimento di informazioni; l'applicazione dei diversi tipi di filtro consentirà quindi all'utente ERP di visualizzare solo i fascicoli telematici degli iter associati a punti di derivazione idrica, sotterranea o superficiale, ricadenti nel proprio territorio di competenza.

Le tre categorie di filtro per competenza territoriale sono:

- competenza territoriale regionale: valida ad esempio per Servizio Attività Estrattive, Autorità di Distretto Appennino Meridionale, ecc.
- competenza territoriale provinciale: valida per Consorzi di Bonifica, ecc.
- competenza territoriale comunale: valida per i Comuni nel caso di "Rende Noto" di Istanze di Autorizzazione alla Ricerca sul rispettivo territorio comunale.

L'Ente competente al rilascio parere riceverà una PEC di sistema nel momento in cui sul territorio di propria competenza è avviata l'istruttoria di un'istanza. Tramite tale PEC viene inviata l'istanza firmata dal Richiedente e protocollata dall'Amministrazione competente, pertanto tale comunicazione ha la funzione di notifica all'ERP di un nuovo procedimento per il quale è richiesto il parere di competenza.

Il messaggio PEC e i relativi allegati sono così assunti al sistema di protocollo dell'ERP e decorrono i tempi previsti dalla normativa vigente per l'espressione del parere di competenza.

L'Ente competente dovrà quindi accedere al portale [www.sit.puglia.it](http://www.sit.puglia.it) nella sezione dedicata ai Procedimenti di Derivazione Idrica e selezionare la voce cui l'istanza appartiene:

- Derivazioni Acque Sotterranee
- Licenze di Attingimento Acque Superficiali.

La sezione scelta proporrà un elenco degli iter e per ciascuno di essi sono specificate:

- Informazioni generiche dell'iter: codice punto di derivazione, destinazione d'uso, Amministrazione competente, Richiedente
- Informazioni relative all'ultima richiesta associata all'iter: tipo di richiesta, stato della richiesta, codice istruttoria
- I link per la consultazione di dettaglio o per l'esecuzione di funzioni nei campi "Visualizza Richieste", "Fascicolo", "Comunicazioni".



REGIONE  
PUGLIA



PUGLIA  
DIGITALE  
Ecosistema  
Agricoltura,  
Territorio  
Ambiente

ManualePiattaformaDerIdri.pdf  
ver 1.5

Emesso il: 01/02/2021

Sistema Idrico - Gestione Approvvigionamento da Derivazioni Sotterranee

utente: IdricoConsRegione

### Consultazione Istanze sul Territorio

Storico sul territorio Regionale

Cerca:

Codice Derivazione Sotterranea	Destinazione d'uso	Ente competente	Titolare	Tipo Richiesta in corso	Stato Richiesta	Data Aggiornamento Stato	Visualizza Richieste	Fascicolo	Comunicazioni
47007	Acquacoltura	Città Metropolitana di Bari	Pierno Michele	Rinnovo	Provvedimento Rilasciato	06/12/2020 11:35:26	<a href="#">dettaglio</a>	<a href="#">consulta</a>	<a href="#">Letture</a>
47006	Acquacoltura	Città Metropolitana di Bari	Pierno Michele	Ricerca	Istruttoria Avviata	15/12/2020 16:06:21	<a href="#">dettaglio</a>	<a href="#">consulta</a>	
47005	Acquacoltura	Città Metropolitana di Bari	Pierno Michele	Concessione	Compilazione Ultimata	06/12/2020 12:01:56	<a href="#">dettaglio</a>	<a href="#">consulta</a>	<a href="#">Fine Indagine ISPRA</a>
47003	Consumo umano	Città Metropolitana di Bari	Pierno Michele	Concessione	Istruttoria Avviata	18/11/2020 18:27:01	<a href="#">dettaglio</a>	<a href="#">consulta</a>	
46015	Consumo umano	Regione Puglia - S.I.B. Bari	Bellanova Antonio	Concessione	Trasmessa	22/10/2020 16:31:59	<a href="#">dettaglio</a>	<a href="#">consulta</a>	
46014	Agricolo irriguo	Città Metropolitana di Bari	Pierno MICHELE	Concessione	Istruttoria Avviata	18/11/2020 17:41:43	<a href="#">dettaglio</a>	<a href="#">consulta</a>	
46013	Agricolo irriguo	Città Metropolitana di Bari	Pierno Michele	Rinnovo	Istruttoria Avviata	17/11/2020 12:04:33	<a href="#">dettaglio</a>	<a href="#">consulta</a>	
46012	Igienico/sanitario	Provincia di Brindisi	Pierno Michele	Ricerca	Istruttoria Avviata	18/11/2020 17:09:59	<a href="#">dettaglio</a>	<a href="#">consulta</a>	
44549	Agricolo irriguo	Provincia di Foggia	bellanova antonio	Rinnovo	Trasmessa	14/10/2020 09:17:42	<a href="#">dettaglio</a>	<a href="#">consulta</a>	
44548	Agricolo irriguo	Provincia di Foggia	BIANCO GIOVANNI	Rinnovo	Istruttoria Avviata	22/10/2020 17:22:36	<a href="#">dettaglio</a>	<a href="#">consulta</a>	

Pagina da 1 a 10 di 104 elementi

Pagina precedente 1 2 3 4 5 ... 11 Pagina successiva

**Statistiche**

Risorse Idriche

- Procedimenti Derivazioni Idriche
- Derivazioni Acque Sotterranee
- Licenze di Attingimento Acque Superf.
- FAQ
- Contratti di Fiume
- Documenti
- Contratto di Fiume Canale Reale
- Contratto di Fiume Lato
- Contratto di Fiume Bassa e Media Valle
- Contratto di Lago di Occhito
- Corpi Idrici Superficiali
- Classificazione
- Corpi Idrici Sotterranei
- Stazioni Monitoraggio
- Dati del Monitoraggio
- Classificazione
- Zone Vulnerabili da Nitrati di Origine Agricola
- Perimetrazione
- Programma di Azione
- Bilancio Idrico Irriguo
- Cartografia
- WMS

Home dell'Ente Rilascio Parere - caso di utente con competenza territoriale regionale

L'utente ERP potrà quindi scegliere sulla base delle informazioni presenti in elenco la pratica che vuol visualizzare.

Codice Derivazione Sotterranea	Destinazione d'uso	Ente competente	Titolare	Tipo Richiesta in corso	Stato Richiesta	Data Aggiornamento Stato	Visualizza Richieste	Fascicolo	Comunicazioni
20058	Agricolo irriguo	Provincia di Foggia	GUERRIERI ANGELO ANTONIO	Concessione	Istruttoria Avviata	26/11/2019 13:01:51	<a href="#">dettaglio</a>	<a href="#">consulta</a>	
19103	Agricolo irriguo	Provincia di Foggia	Pierno Michele	Ricerca	Provvedimento Rilasciato	27/11/2019 15:37:44	<a href="#">dettaglio</a>	<a href="#">consulta</a>	<a href="#">Fine Indagine ISPRA</a>

Sintesi delle informazioni da cui scegliere l'istanza

Sarà quindi possibile consultare le Richieste e/o visualizzare i documenti presenti nel Fascicolo. Nella machera è stato evidenziato anche il pulsante **Statistiche** che fornisce la possibilità di eseguire appunto delle statistiche, sulle attività eseguite sul territorio. Tale funzionalità è prevista per gli utenti con visibilità a livello regionale e provinciale.



**REGIONE  
PUGLIA**



**PUGLIA  
DIGITALE  
Ecosistema  
Agricoltura,  
Territorio  
Ambiente**

**ManualePiattaformaDerIdri.pdf  
ver 1.5**

**Emesso il: 01/02/2021**

### 2.3.1 Visualizza Richieste

Il link [dettaglio](#) nel campo "Visualizza Richieste", consente di aprire una schermata nella quale è possibile consultare tutte le richieste registrate a sistema per un determinato iter.

La visualizzazione delle richieste permette di leggere i dati descrittivi che il Richiedente ha inserito per la presentazione dell'istanza. La visualizzazione avviene mediante una schermata che propone le seguenti informazioni:

- Dati anagrafici di Richiedente, Geologo, Progettista ed altri aventi titolo nell'area di ubicazione della derivazione;
- Provvedimenti finali pregressi precedenti alla messa in esercizio della piattaforma;
- Localizzazioni tramite informazioni catastali e geografiche dell'opera di derivazione, dell'area servita e dell'eventuale area di restituzione;
- Caratterizzazione della derivazione tramite acquisizione dei dati di portata, di utilizzo della risorsa, del contatore volumetrico e dei parametri delle analisi chimiche e batteriologiche;
- Dichiarazioni previste dalla tipologia di istanza presentata;
- Allegati all'istanza;
- Comunicazioni tra Richiedente e Amministrazione competente nel caso di integrazioni istruttorie.

Il link [dettaglio](#) nel campo "Visualizza Richieste", consente di aprire una schermata nella quale è possibile consultare tutte le richieste registrate a sistema per un determinato iter.

Come si può osservare nella figura successiva viene proposto un menu a tendina dal quale è possibile selezionare una determinata richiesta, di cui poi verrà proposto il dettaglio, nella stessa forma in cui la richiesta è stata compilata. Le sezioni presentate sono disabilitate alla modifica dei dati.



REGIONE  
PUGLIA



PUGLIA  
DIGITALE  
Ecosistema  
Agricoltura,  
Territorio  
Ambiente

ManualePiattaformaDerIdri.pdf  
ver 1.5

Emesso il: 01/02/2021

Sistema Idrico - Gestione Approvvigionamento da Pozzi Utente: AntonioB

Torna alle attività

Codice Pozzo: 9186 Richiesta di Rinnovo [codice: RIC-42-2019 - stato: Provvedimento Rilasciato]

Selezione richiesta ▼  
Selezione richiesta  
Rinnovo-2019  
Concessione-2019

## Dettaglio Richiesta

[Anagrafica](#)   [Localizzazioni](#)   [Caratterizzazione](#)   [Dichiarazioni](#)   [Allegati](#)

Richiedente  soggetto giuridico

**Dati persona fisica**

**Anagrafica**

Cognome\*  Nome\*  CF\*

Cittadinanza  Data di nascita\*  Luogo di nascita\*

**Residenza**

Provincia\*  Comune\*  Indirizzo\*  Civico\*  Cap\*

**Contatti**

Telefono  Mail\*  PEC\*  In qualità di

**Geologo**

*Anagrafica*

Schermata di visualizzazione delle richieste



**REGIONE  
PUGLIA**



**PUGLIA  
DIGITALE  
Ecosistema  
Agricoltura,  
Territorio  
Ambiente**

**ManualePiattaformaDerIdri.pdf  
ver 1.5**

**Emesso il: 01/02/2021**

Sistema Idrico - Gestione Approvvigionamento da Derivazioni Sotterranee

Torna alle attività Utente: IdricoEntiPareri

Codice Derivazione Sotterranea: 20058 [uso Agricolo irriguo] Richiesta di Concessione [codice: RIC-21-2019 - stato: Istruttoria Avviata]

### Dettaglio Richiesta

[Provedimenti Progressi](#)   **Anagrafica**   [Localizzazioni](#)   [Caratterizzazione](#)   [Dichiarazioni](#)   [Allegati](#)

Titolare dell'Istanza  soggetto giuridico

**Dati persona fisica**

**Anagrafica**

Cognome\* GUERRIERI   Nome\* ANGELO ANTONIO   CF\* GRRNLN52C01I963C

Cittadinanza ITALIANA   Data di nascita\* 01/03/1952   Luogo di nascita\* STORNARELLA

**Residenza**

Provincia\* FOGGIA   Comune\* STORNARELLA   Indirizzo\* MARCONI   Civico\* 6   Cap\* 71048

**Contatti**

Telefono 366150412   Mail\* DDDDDD@ALICE.IT   PEC KKKK@PEC.IT   In qualità di PROPRIETARIO

*Sintesi delle informazioni da cui scegliere l'istanza*

## Provedimenti Progressi

La sezione **Provedimenti Progressi** è disponibile esclusivamente per gli iter inseriti a sistema avendo già acquisito un provvedimento di concessione o rinnovo di concessione in forma cartacea, pertanto per questi sono presenti le scansioni dei provvedimenti precedentemente emessi in formato cartaceo che sono stati caricati dal Richiedente. Cliccando sul file è possibile scaricarlo ed aprirlo.

Sistema Idrico - Gestione Approvvigionamento da Derivazioni Sotterranee

Torna alle attività Utente: IdricoEntiPareri

Codice Derivazione Sotterranea: 20058 [uso Agricolo irriguo] Richiesta di Concessione [codice: RIC-21-2019 - stato: Istruttoria Avviata]

### Dettaglio Richiesta

[Provedimenti Progressi](#)   [Anagrafica](#)   [Localizzazioni](#)   [Caratterizzazione](#)   [Dichiarazioni](#)   [Allegati](#)

Provvvedimento di Ricerca\*

PROVVEDIMENTO DI RICERCA.pdf Rimuovi

numero protocollo 22236

data protocollazione 01/12/2004

(\*) sezione interamente obbligatoria

*Sezione Provedimenti Progressi*



**REGIONE  
PUGLIA**



**PUGLIA  
DIGITALE  
Ecosistema  
Agricoltura,  
Territorio  
Ambiente**

**ManualePiattaformaDerIdri.pdf  
ver 1.5**

**Emesso il: 01/02/2021**

Sistema Idrico - Gestione Approvvigionamento da Derivazioni Sotterranee Utente: IdricoEntiPareri

[Torna alle attività](#)

Codice Derivazione Sotterranea: 20058 [uso Agricolo irriguo] Selezione richiesta ▼

Richiesta di Concessione [codice: RIC-21-2019 - stato: Istruttoria Avviata]

## Dettaglio Richiesta

[Provvedimenti Progressi](#)

**Anagrafica**

[Localizzazioni](#)

[Caratterizzazione](#)

[Dichiarazioni](#)

[Allegati](#)

Titolare dell'Istanza  **sogetto giuridico**

### Dati persona fisica

#### Anagrafica

Cognome\*  Nome\*  CF\*   
 Cittadinanza  Data di nascita\*  Luogo di nascita\*

#### Residenza

Provincia\*  Comune\*  Indirizzo\*  Civico\*  Cap\*

#### Contatti

Telefono  Mail\*  PEC  In qualità di

### Geologo

#### Anagrafica

Cognome\*  Nome\*  CF   
 Cittadinanza  Data di nascita\*  Luogo di nascita\*

#### Residenza

Provincia\*  Comune\*  Indirizzo\*  Civico\*  Cap

#### Contatti

Telefono  Mail\*  PEC\*

### Progettista

#### Anagrafica

Cognome\*  Nome\*  CF   
 Cittadinanza  Data di nascita\*  Luogo di nascita\*

#### Residenza

Provincia\*  Comune\*  Indirizzo\*  Civico\*  Cap

#### Contatti

Telefono  Mail\*  PEC\*

### Altri aventi titolo nell'area di ubicazione della Derivazione Sotterranea\*\*

Cognome	Nome	CF	Comune di nascita	Data di nascita	Titolarietà
<input type="text"/>	<input type="text"/>	<input type="text"/>	<input type="text"/>	<input type="text"/>	<input type="text"/>

Cognome	Nome	CF	Comune di nascita	Data di nascita	Titolarietà	Azioni
<input type="text"/>	<input type="text"/>	<input type="text"/>	<input type="text"/>	<input type="text"/>	<input type="text"/>	<input type="text"/>

(\*) dato obbligatorio

(\*\*) obbligatorio se diverso dal Richiedente





REGIONE  
PUGLIA



PUGLIA  
DIGITALE  
Ecosistema  
Agricoltura,  
Territorio  
Ambiente

ManualePiattaformaDerIdri.pdf  
ver 1.5

Emesso il: 01/02/2021

Sezione Anagrafica

## Anagrafica

La sezione **Anagrafica** della figura precedente contiene i dati anagrafici del Richiedente (Titolare dell'istanza), del Geologo, del Progettista e degli altri aventi titolo nell'area di ubicazione della derivazione. Le informazioni obbligatorie ai fini della presentazione dell'istanza sono contrassegnate con il simbolo "\*" (asterisco).

**Si osservi che il soggetto Richiedente nella sezione Anagrafica è il Titolare dell'istanza a cui sarà intestato il provvedimento finale di concessione e può non coincidere con l'utente Richiedente connesso al sistema per la presentazione dell'istanza, ad esempio nei casi in cui la presentazione dell'istanza, comprensiva della compilazione della richiesta, sia stata affidata dal Titolare ad un suo Delegato.**

## Localizzazioni

In questa sezione vengono raccolte le informazioni di localizzazione del punto di derivazione, dell'area servita e del punto di restituzione; quest'ultimo è presente nei soli casi previsti da legge.



**REGIONE  
PUGLIA**



**PUGLIA  
DIGITALE  
Ecosistema  
Agricoltura,  
Territorio  
Ambiente**

**ManualePiattaformaDerIdri.pdf  
ver 1.5**

**Emesso il: 01/02/2021**

Sistema Idrico - Gestione Approvvigionamento da Derivazioni Sotterranee

Utente: IdricoEntiPareri

Torna alle attività

Codice Derivazione Sotterranea: 20058 [uso Agricolo irriguo] Selezione richiesta ▼

Richiesta di Concessione [codice: RIC-21-2019 - stato: Istruttoria Avviata]

### Dettaglio Richiesta

Provedimenti Pregressi   Anagrafica   **Localizzazioni**   Caratterizzazione   Dichiarazioni   Allegati

● Localizzazione Punto di Derivazione   ● Area Servita

Localizzazione Particelle\*

Nuova particella per inserimento manuale o punto di partenza per ispezione su Mappa

Comune	Località	Foglio	Numero	Azioni
STORNARELLA	PASQUARIELLO	22	70	Mappa

Localizzazione Punti\* [UTM WGS84-33N]

Coordinata Est	Coordinata Nord	Azioni
560817.5	4566293.4	Mappa

Sezione Localizzazioni

È possibile leggere le informazioni catastali e le coordinate del punto di derivazione; inoltre, richiamando il comando "Mappa" è consentito effettuare la consultazione delle informazioni geografiche tramite WebGis.

Comune	Località	Foglio	Numero	Azioni
STORNARELLA	PASQUARIELLO	22	70	Mappa

Consultazione catastale



**REGIONE  
PUGLIA**



**PUGLIA  
DIGITALE  
Ecosistema  
Agricoltura,  
Territorio  
Ambiente**

**ManualePiattaformaDerIdri.pdf  
ver 1.5**

**Emesso il: 01/02/2021**

Coordinata Est	Coordinata Nord	Azioni
560817.5	4566293.4	<a href="#">Mappa</a>

Consultazione coordinate

Gli strati informativi riportati nel WebGis consentono all'utente ERP anche di verificare i vincoli territoriali di interesse (vincoli PTA, distretti serviti dei Consorzi di Bonifica, ecc.) eventualmente esistenti nell'area della derivazione considerata.

**Risultati Interrogazione**

Confini Comunali									
ID	COMUNI_	COMUNI_I	COD_I	NOME_CO	ISTAT	COD_REG	COD_PRO	COD_COM	
0	8171	222	18074011	ORIA	74011	18	74	11	

Fogli						
COMUNE	SEZIONE	FOGLIO	ALLEGATO	SVILUPPO	NOME_COMUNE	
G098		10	0	0	ORIA	

Particelle							
COMUNE	SEZIONE	FOGLIO	ALLEGATO	SVILUPPO	NUMERO	LIVELLO	NOME_COMUNE
G098		10	0	0	50	PARTICELLE	ORIA

Aree di tutela quali-quantitativa										
COMUN	SEZION	FOGLIO	ALLEGA	SVILUP	NUMER	LIVELL	PROVIN	CodCat	NOME_	acquirer
			TO	PO	O	O	CIA	_S_F	COM	ACQUIF

Editing

Punti

Area

Seleziona forma per ricerca particelle

Puntini Rettangoli Poligoni

Navigazione in mappa

## Caratterizzazione

Questa sezione raccoglie informazioni descrittive della derivazione idrica, ovvero i dati di portata, del contatore volumetrico installato sul punto di presa e le analisi chimiche e batteriologiche della risorsa idrica -questi ultimi due set di dati sono previsti nei casi di procedimento di Concessione e Rinnovo-.



REGIONE  
PUGLIA



PUGLIA  
DIGITALE  
Ecosistema  
Agricoltura,  
Territorio  
Ambiente

ManualePiattaformaDerIdri.pdf  
ver 1.5

Emesso il: 01/02/2021

Sistema Idrico - Gestione Approvvigionamento da Derivazioni Sotterranee Utente: IdricoEntiPareri

Torna alle attività Richiesta di Concessione [codice: RIC-21-2019 - stato: Istruttoria Avviata]

Codice Derivazione Sotterranea: 20058 [uso Agricolo irriguo] Selezione richiesta ▼

### Dettaglio Richiesta

[Provvedimenti Pregressi](#)   [Anagrafica](#)   [Localizzazioni](#)   **[Caratterizzazione](#)**   [Dichiarazioni](#)   [Allegati](#)

**Dati di Derivazione della risorsa richiesta\***

**Dati di portata**

Portata media prevista [l/s]    Portata massima prevista [l/s]    volume totale annuo previsto [m<sup>3</sup>]   
profondità [m]

**Utilizzo dell'acqua derivata**

Per tutto l'anno    Nel periodo dal mese di  al mese di

**Dati del Contatore Volumetrico installato sul punto di presa**

Tipo    Marca    Matricola\*   
Data sigillatura    Note istruttore

**Analisi Chimiche\***

Data rilevazione

Temperatura [°C]	<input type="text" value="18"/>	PH	<input type="text" value="5"/>	Conducibilità elettrica [µS/cm]	<input type="text" value="1"/>	Cloruri [mg/l]	<input type="text" value="22"/>
Salinità [mg/l]	<input type="text" value="1"/>	Residuo fisso [mg/l]	<input type="text" value="1"/>	Alcalinità [mg/l]	<input type="text" value="1"/>	Durezza [CaMg] [°F]	<input type="text" value="1"/>
SAR	<input type="text" value="1"/>	SAR modificato	<input type="text" value="1"/>	Coliformi [UFC/100mL]	<input type="text" value="1"/>	Colifecali [UFC/100mL]	<input type="text" value="1"/>

(\*) sezione interamente obbligatoria o dato obbligatorio

Sezione Caratterizzazione



REGIONE  
PUGLIA



PUGLIA  
DIGITALE  
Ecosistema  
Agricoltura,  
Territorio  
Ambiente

ManualePiattaformaDerIdri.pdf  
ver 1.5

Emesso il: 01/02/2021

## Dichiarazioni

Questa sezione contiene tutte le dichiarazioni comunicate dal Richiedente previste per il procedimento in esame.

Sistema Idrico - Gestione Approvvigionamento da Derivazioni Sotterranee

Torna alle attività

Utente: IdricoEntiPareri

Codice Derivazione Sotterranea: 20058 [uso Agricolo irriguo] Selezione richiesta ▼

Richiesta di Concessione [codice: RIC-21-2019 - stato: Istruttoria Avviata]

### Dettaglio Richiesta

Provvedimenti Pregressi Anagrafica Localizzazioni Caratterizzazione **Dichiarazioni** Allegati

Il Richiedente dichiara:

**Dichiarazioni di Tutela\***

- che l'opera, ai sensi del Piano di Tutela delle Acque vigente, ricade in zone a Specifica Tutela

**Altre Dichiarazioni\***

- che le marche da bollo sono state annullate per i fini di presentazione dell'istanza

- di impegnarsi a conservare le marche da bollo in originale annullate

(\*) Sezione interamente obbligatoria

Sezione Dichiarazioni

Le dichiarazioni sottoposte al Richiedente si differenziano in funzione del tipo di procedimento.



**REGIONE  
PUGLIA**



**PUGLIA  
DIGITALE  
Ecosistema  
Agricoltura,  
Territorio  
Ambiente**

<b>ManualePiattaformaDerIdri.pdf ver 1.5</b>
<b>Emesso il: 01/02/2021</b>

### **Allegati**

Questa sezione contiene la documentazione che il Richiedente deve allegare a corredo dell'istanza. Gli allegati obbligatori sono contraddistinti con il simbolo "\*\*".

La documentazione allegata dal Richiedente si differenziano in funzione del tipo di procedimento.



**REGIONE  
PUGLIA**



**PUGLIA  
DIGITALE  
Ecosistema  
Agricoltura,  
Territorio  
Ambiente**

**ManualePiattaformaDerIdri.pdf  
ver 1.5**

**Emesso il: 01/02/2021**

Sistema Idrico - Gestione Approvvigionamento da Derivazioni Sotterranee Utente: IdricoEntiPareri

Torna alle attività Richiesta di Concessione [codice: RIC-21-2019 - stato: Istruttoria Avviata]

Codice Derivazione Sotterranea: 20058 [uso Agricolo irriguo] Selezione richiesta ▾

## Dettaglio Richiesta

[Provvedimenti Pregressi](#)
[Anagrafica](#)
[Localizzazioni](#)
[Caratterizzazione](#)
[Dichiarazioni](#)
**Allegati**

**Allegati**

Titolo di proprietà	<a href="#">Atto_di Proprietà.pdf</a> <span style="float: right;">Rimuovi</span>
(*) Relazione tecnica economica a firma di tecnico abilitato [file firmato digitalmente]	<a href="#">Relazione Tecnica.pdf</a> <span style="float: right;">Rimuovi</span>
(*) Relazione idrogeologica aggiornata al P.T.A., a firma di geologo [file firmato digitalmente]	<a href="#">Relazione idrogeologica.pdf</a> <span style="float: right;">Rimuovi</span>
(*) Stralcio di mappa con ubicazione del punto di derivazione di acque sotterranee	<a href="#">Stralcio di mappa con ubicazione del punto di derivazione di acque sotterranee.pdf</a> <span style="float: right;">Rimuovi</span>
Planimetria catastale di tutto il corpo aziendale comprendente la zona ove si intende effettuare la ricerca	<a href="#">Planimetria catastale.pdf</a> <span style="float: right;">Rimuovi</span>
Certificato dell'analisi chimica	<a href="#">ANALIS CHIMICHE.pdf</a> <span style="float: right;">Rimuovi</span>
(*) Certificato dell'analisi batteriologica	<a href="#">ANALIS CHIMICHE.pdf</a> <span style="float: right;">Rimuovi</span>
(*) Certificato della prova di portata eseguita su tre gradini	<a href="#">ANALIS CHIMICHE.pdf</a> <span style="float: right;">Rimuovi</span>
(*) Ricevuta di versamento per oneri istruttori	<a href="#">Ricevuta versamenti oneri istruttori.pdf</a> <span style="float: right;">Rimuovi</span>
(*) Delega per la presentazione dell'istanza [se l'utente non corrisponde al soggetto richiedente]	<input type="button" value="Scegli file"/> Nessun file selezionato <input type="button" value="Carica"/>
Dichiarazione di assenso rilasciata da tutti gli aventi titolo	<input type="button" value="Scegli file"/> Nessun file selezionato <input type="button" value="Carica"/>
Copia di un documento di identità	<input type="button" value="Scegli file"/> Nessun file selezionato <input type="button" value="Carica"/>
Altri allegati	<input type="button" value="Scegli file"/> Nessun file selezionato <input type="button" value="Carica"/>

**Marche da Bollo\***

Dichiarazione di annullamento delle marche da bollo

[AnnullamentoMarcheBollo.doc](#) Rimuovi

	Identificativo	Data emissione
Istanza	112	19/11/2019
Provvedimento	3333	06/11/2019

(\*) dato obbligatorio

Sezione Allegati



REGIONE  
PUGLIA



PUGLIA  
DIGITALE  
Ecosistema  
Agricoltura,  
Territorio  
Ambiente

ManualePiattaformaDerIdri.pdf  
ver 1.5

Emesso il: 01/02/2021

## 2.3.2 Fascicolo e Comunicazioni

Come visto in precedenza, dal prospetto degli iter visibili all'utente ERP è possibile accedere alle funzioni nei campi "Fascicolo" e "Comunicazioni".

Di seguito si analizzano nel dettaglio tali funzionalità.

### Fascicolo

Il link [consulta](#) nel campo "Fascicolo" consente di aprire una schermata per consultare i fascicoli associati a ciascun procedimento relativo all'iter, suddivisa in due sezioni:

- documentazione: è possibile consultare tutti i documenti relativi ad ogni singolo procedimento: la trasmissione dell'istanza, la protocollazione, gli allegati all'istanza, le richieste di integrazioni, le integrazioni, i provvedimenti; sono visibili, altresì, gli allegati relativi alle richieste in compilazione;
- corrispondenza: è possibile consultare la corrispondenza intercorsa durante tutto l'iter.

L'esplorazione della **Documentazione** segue la navigazione ad albero.

Sistema Idrico - Gestione Approvvigionamento da Derivazioni Sotterranee

Documentazione [Corrispondenza](#)

[Torna alle attività](#)

Codice Pozzo: 9186

Documenti

Documenti

- Concessione\_RIC-27-2019
- Rinnovo\_RIC-42-2019

*Suddivisione dei documenti fra i vari procedimenti o richieste che non hanno ancora generato un procedimento*





REGIONE  
PUGLIA



PUGLIA  
DIGITALE  
Ecosistema  
Agricoltura,  
Territorio  
Ambiente

ManualePiattaformaDerIdri.pdf  
ver 1.5

Emesso il: 01/02/2021

Sistema Idrico - Gestione Approvvigionamento da Pozzi

Documentazione [Corrispondenza](#)

[Torna alle attività](#)

Codice Pozzo: 9186

Documenti

[Documenti](#) » Concessione\_RIC-27-2019

- Provvedimenti\_Pregressi
- Allegati
- Istanza
- Provvedimento

*Esplorazione delle tipologie di documenti relativi ad uno dei procedimenti*



REGIONE  
PUGLIA



PUGLIA  
DIGITALE  
Ecosistema  
Agricoltura,  
Territorio  
Ambiente

ManualePiattaformaDerIdri.pdf  
ver 1.5

Emesso il: 01/02/2021

L'ultimo livello della navigazione è quello in cui vengono visualizzati i documenti, che sono file scaricabili. Il nome del file è costruito a partire da quello originale, a cui sono collegati la data e l'ora di caricamento.

Sistema Idrico - Gestione Approvvigionamento da Derivazioni Sotterranee

Documentazione [Corrispondenza](#)

[Torna alle attività](#)

Codice Derivazione Sotterranea: 19016

Documenti

[Presenza d'atto\\_RIC-5-2019 >> Allegati](#)

- TitoloPropr\_23102019\_122238\_902.pdf
- PlanimCatast\_23102019\_122303\_590.pdf

*Ultimo livello della navigazione nei documenti*

L'esplorazione della **Corrispondenza** avviene attraverso la seguente schermata preliminare:



**REGIONE  
PUGLIA**



**PUGLIA  
DIGITALE  
Ecosistema  
Agricoltura,  
Territorio  
Ambiente**

**ManualePiattaformaDerIdri.pdf  
ver 1.5**

**Emesso il: 01/02/2021**

Sistema Idrico - Gestione Approvvigionamento da Derivazioni Sotterranee

Documentazione **Corrispondenza**

Torna alle attività

Codice Pozzo: 9186

Storico Corrispondenza

Search:

Data Invio	Oggetto	Mittente	Destinatari	Cc	Dettaglio
09/05/2019	Avvio istruttoria per l'istanza RIC-42-2019	test_procedimenti@pec.rupar.puglia.it	Michele Pierno: micheleflamenco@yahoo.it; Michele Pierno: micheleflamenco@yahoo.it;	Provincia di Brindisi: user21@pec.rupar.puglia.it;	visualizza
09/05/2019	Acquisizione dell'istanza RIC-42-2019 da parte del sistema	test_procedimenti@pec.rupar.puglia.it	Michele Pierno: micheleflamenco@yahoo.it; Michele Pierno: micheleflamenco@yahoo.it;	Provincia di Brindisi: user21@pec.rupar.puglia.it;	visualizza
08/05/2019	Avvio istruttoria per l'istanza RIC-27-2019	test_procedimenti@pec.rupar.puglia.it	Michele Pierno: micheleflamenco@yahoo.it; Michele Pierno: micheleflamenco@yahoo.it;	Provincia di Brindisi: user21@pec.rupar.puglia.it;	visualizza
08/05/2019	Acquisizione dell'istanza RIC-27-2019 da parte del sistema	test_procedimenti@pec.rupar.puglia.it	Michele Pierno: micheleflamenco@yahoo.it; Michele Pierno: micheleflamenco@yahoo.it;	Provincia di Brindisi: user21@pec.rupar.puglia.it;	visualizza

Showing 1 to 4 of 4 entries Previous **1** Next

*Elenco generale della corrispondenza per un determinato iter*

Dalla precedente schermata è possibile consultare il dettaglio del testo ed eventuali allegati di ogni singola comunicazione.

Sistema Idrico - Gestione Approvvigionamento da Derivazioni Sotterranee

Documentazione **Corrispondenza**

Torna alle attività

Codice Pozzo: 9186

Dati della Comunicazione Inviata

Data Invio	Oggetto	Mittente	Destinatari	Cc	Corpo	Allegati
09/05/2019	Avvio istruttoria per l'istanza RIC-42-2019	test_procedimenti@pec.rupar.puglia.it	Michele Pierno: micheleflamenco@yahoo.it; Michele Pierno: micheleflamenco@yahoo.it;	Provincia di Brindisi: user21@pec.rupar.puglia.it;	Si comunica che e' stata avviata l'istruttoria codice BR_prot_Add355_del_09/05/2019. Si allega copia dell'istanza protocollata dall'Ufficio Competente.	istanza9186Rinnovo.pdf

*Dettaglio di una comunicazione*

Nel caso in cui l'indirizzo del destinatario sia una PEC, può essere consultata anche la relativa ricevuta di consegna (nell'esempio in figura, non vi sono ricevute considerato che fra i destinatari non vi è un indirizzo PEC).

**La consultazione della corrispondenza è resa possibile da un processo esterno all'applicazione di portale che fascicola le comunicazioni in uscita dall'indirizzo PEC di sistema. Tale processo è**



REGIONE  
PUGLIA



PUGLIA  
DIGITALE  
Ecosistema  
Agricoltura,  
Territorio  
Ambiente

ManualePiattaformaDerIdri.pdf  
ver 1.5

Emesso il: 01/02/2021

sempre attivato ed elabora la casella PEC di sistema ogni 40 minuti, intervallo di tempo che rappresenta il ritardo massimo fra l'invio di una comunicazione da sistema e la sua consultabilità nella corrispondenza.

### Comunicazioni

L'applicazione prevede due tipi di link - funzionalità differenti - associate al campo "Comunicazioni" che si presentano in procedimenti differenti, cioè in momenti diversi dell'iter:

- [Fine Indagine ISPRA](#): funzionalità attiva dal momento in cui viene emesso un provvedimento di Autorizzazione alla Ricerca finché non viene generata una istanza di Concessione e dopo il rilascio della Presa d'Atto per gli usi domestici;
- [Letture](#): funzionalità attiva a partire dall'emissione di un provvedimento di Concessione e dopo il rilascio della Presa d'Atto per gli usi domestici.

Le letture sono semestrali e registrate in periodi prestabiliti dell'anno in corso:

- primo semestre [Gennaio - Giugno] – possibilità di comunicare la lettura nel periodo [01/07 – 31/07]
- secondo semestre [Luglio - Dicembre] – possibilità di comunicare la lettura nel periodo [01/01 – 31/01].

Entrambi i tipi di Comunicazioni sopra elencate, sono a cura del Richiedente, e l'utente ERP ne avrà visibilità se l'utente le ha effettuate.