

# **I ATTO ESECUTIVO**

*"sperimentazione della procedura di trasmissione telematica, ai sensi del comma 11 del art. 146 del D.Lgs 42/2004 e s.m.i, delle Autorizzazioni Paesaggistiche rilasciate dagli enti delegati"*

del

## **PROTOCOLLO DI INTESA**

*per l' ATTUAZIONE dell' art. 146 "AUTORIZZAZIONE PAESAGGISTICA"  
del D.Lgs. n. 42 del 22/02/2004 CODICE DEI BENI CULTURALI E DEL PAESAGGIO*

tra




### **MINISTERO PER I BENI E LE ATTIVITA' CULTURALI**

**DIREZIONE REGIONALE PER I BENI CULTURALI E PAESAGGISTICI DELLA PUGLIA**

**SOPRINTENDENZA PER I BENI ARCHITETTONICI E PAESAGGISTICI PER LE  
PROVINCE DI BARI, BARLETTA - ANDRIA - TRANI E FOGGIA**

**SOPRINTENDENZA PER I BENI ARCHITETTONICI E PAESAGGISTICI PER LE PROVINCE  
DI BRINDISI, LECCE E TARANTO**



### **REGIONE PUGLIA**

**ASSESSORATO ALLA QUALITA' DEL TERRITORIO**



### **INNOVAPUGLIA**

**- Resoconto Attività -**

**novembre 2012**

*Handwritten signatures and initials at the bottom of the page.*

**I ATTO ESECUTIVO**

del PROTOCOLLO DI INTESA  
per l' ATTUAZIONE dell' art. 146 "AUTORIZZAZIONE PAESAGGISTICA"  
del D.Lgs. n. 42 del 22/02/2004 CODICE DEI BENI CULTURALI E DEL PAESAGGIO

## 1 Contesto di riferimento

In questo documento si dà conto di quanto svolto nell'ambito della "sperimentazione della procedura di trasmissione telematica, ai sensi del comma 11 del art. 146 del D.Lgs. 42/2004 e smi, delle Autorizzazioni Paesaggistiche rilasciate dagli enti delegati" così come prevista dal I Atto Esecutivo del PROTOCOLLO DI INTESA per l'attuazione dell' art. 146 "Autorizzazione Paesaggistica" del D.Lgs. n. 42 del 22/02/2004 Codice dei Beni Culturali e del Paesaggio stipulato, in data 30 agosto 2012 tra:

- Ministero per i Beni e le Attività Culturali,
  - della Direzione Regionale per i Beni Culturali e Paesaggistici della Puglia,
  - della Soprintendenza per i Beni Architettonici e Paesaggistici per le province di Bari, Barletta-Andria-Trani e Foggia,
  - della Soprintendenza per i Beni Architettonici e Paesaggistici per le province di Brindisi, Lecce e Taranto
- Regione Puglia- Servizio Assetto del Territorio,
- InnovaPuglia.

In tale atto si conviene che

- a partire dal primo settembre 2012 avrà avvio una sperimentazione, della durata di tre mesi, finalizzata a valutare la possibilità di estendere anche alla trasmissione delle autorizzazioni paesaggistiche rilasciate dalle autorità competenti, prevista dal comma 11 dell'art. 146 del D.Lgs. 42/2004, le medesime modalità previste dalla D.G.R. 2961/10 per le Autorizzazioni paesaggistiche ex art. 5.01 delle N.T.A. del P.U.T.T./P.: in maniera telematica, immediatamente dopo il rilascio (e comunque non oltre 30 gg dallo stesso), attraverso il Sistema Informativo Territoriale, nella sezione dedicata alla raccolta e gestione delle informazioni relative alle autorizzazioni. La Regione Puglia, per tramite di InnovaPuglia, s'impegna ad informare a mezzo pec le Soprintendenze dell'avvenuto inserimento sulla piattaforma. Con tale trasmissione l'Amministrazione competente assolve agli obblighi di cui all'art. 146, comma 11 e comma 13 del D.Lgs. 42/04, nei confronti della Regione e della Soprintendenza degli altri enti pubblici territoriali interessati e, ove esistente, dell'ente parco nel cui territorio si trova l'immobile o l'area sottoposti al vincolo. Inoltre, con lo stesso sistema telematico le Soprintendenze potranno trasmettere i propri pareri vincolanti di cui all'art. 146 e le eventuali richieste di documentazione integrativa.
- la sperimentazione vedrà il coinvolgimento della provincia di Foggia, dell'Unione dei

**LATTO ESECUTIVO**

del PROTOCOLLO DI INTESA  
per l' ATTUAZIONE dell' art. 146 "AUTORIZZAZIONE PAESAGGISTICA"  
del D.Lgs. n. 42 del 22/02/2004 CODICE DEI BENI CULTURALI E DEL PAESAGGIO

*Comuni Alliste, Melissano, Racale, Taviano, del comune di Altamura. Tali enti hanno manifestato a propria disponibilità a prendere parte alla sperimentazione rispettivamente con nota prot. n. 49719 del 03.07.2012, con nota prot. 732 del 05.07.2012 e con nota prot. 33671 del 20.07.2012;*

- *in analogia a quanto già operativo per l'autorizzazione paesaggistica ex art. 5.01 delle N.T.A. del P.U.T.T./P. le informazioni trasmesse telematicamente conterranno gli estremi dell'autorizzazione (data del rilascio, proponente, annotazione sintetica dell'oggetto), la localizzazione dell'intervento (particelle catastali, shapefile georeferenziato) e sarà allegata copia digitale dell'atto di autorizzazione rilasciato, nonché copia del parere rilasciato dalla Soprintendenza nel corso del procedimento (di cui commi 5 e 8 del art. 146 del D.Lgs 42/04) il tutto secondo le istruzioni contenute nel sistema stesso, accessibile sia dal sito istituzionale [www.regione.puglia.it](http://www.regione.puglia.it) che all' indirizzo [www.sit.puglia.it](http://www.sit.puglia.it) ;*
- *InnovaPuglia ai fini dell'avvio della sperimentazione provvederà ad estendere le funzionalità del Sistema Informativo Territoriale, già disponibili per la trasmissione telematica dell'autorizzazione paesaggistica ex art. 5.01 delle N.T.A. del P.U.T.T./P. anche all'autorizzazione paesaggistica ex art. 146 del DLgs. 42/04, secondo le specifiche descritte;*
- *a conclusione della sperimentazione i referenti decideranno se proseguire la sperimentazione estendendola ad altri ambiti territoriali.*

*Handwritten signatures and initials:*  
A Leo P... M  
L...

**LATTO ESECUTIVO**

del PROTOCOLLO DI INTESA  
per l' ATTUAZIONE dell' art. 146 "AUTORIZZAZIONE PAESAGGISTICA"  
del D.Lgs. n. 42 del 22/02/2004 CODICE DEI BENI CULTURALI E DEL PAESAGGIO

## 2 Organizzazione dei lavori

settembre con la prima convocazione del Tavolo Tecnico a supporto dell'attività, ed ha interessato gli interventi localizzati in aree sottoposte a tutela paesaggistica ai sensi del D.Lgs 42/04 siti nei territori di


- A. Alliste
- B. Altamura
- C. Grottaglie
- D. provincia di Foggia (a meno dei territori dei comuni direttamente delegati).

Gli ambiti territoriali sono stati opportunamente selezionati al fine di rappresentare le diverse tipologie di Enti deputati al rilascio delle Autorizzazioni Paesaggistiche e le diverse sedi operative del Ministero dei Beni Culturali, come evidenziato nello schema che si riporta di seguito.

<b>Territorio</b>	<b>Ente deputato al rilascio delle Autorizzazioni Paesaggistiche</b>	<b>Soprintendenza/sede operativa competente</b>
comune di Altamura	comune di Altamura (delegato con D.G.R. n. 8 dell'11/01/2010)	Soprintendenza per i Beni Architettonici e Paesaggistici per le province di Bari, Barletta-Andria-Trani e Foggia <b>Ufficio paesaggio- Sede di Bari</b>
provincia di Foggia (a meno dei territori dei comuni direttamente delegati).	provincia di Foggia (delegata con D.G.R. n. 2766 del 14/12/2010)	Soprintendenza per i Beni Architettonici e Paesaggistici per le province di Bari, Barletta-Andria-Trani e Foggia <b>Ufficio paesaggio- Sede di Foggia</b>
comune di Alliste	unione dei Comuni Alliste, Melissano, Racale, Taviano (delegata con D.G.R. n. 1207 del 25/05/2010)	Soprintendenza per i Beni Architettonici e Paesaggistici per le province di Lecce, Brindisi e Taranto <b>Ufficio tutela Beni architettonici e paesaggistici (Lecce)</b>
comune di Grottaglie	Regione Puglia	Soprintendenza per i Beni Architettonici e Paesaggistici per le province di Lecce, Brindisi e Taranto <b>Ufficio tutela Beni architettonici e paesaggistici (Brindisi - Taranto)</b>

Si sono svolte riunioni a carattere

- plenario, finalizzate a presentare le attività e ad affrontare temi di interesse generale, presso il Servizio Assetto del Territorio della Regione Puglia, nelle giornate del
  - 5 settembre
  - 15 novembre




**LATTO ESECUTIVO**

del PROTOCOLLO DI INTESA  
per l' ATTUAZIONE dell' art. 146 "AUTORIZZAZIONE PAESAGGISTICA"  
del D.Lgs. n. 42 del 22/02/2004 CODICE DEI BENI CULTURALI E DEL PAESAGGIO

- operativo, dedicate alle specifiche problematiche, nelle giornate del
  - 4 ottobre, presso l'Ufficio Paesaggio (sede di Bari) della Soprintendenza per i Beni Architettonici e Paesaggistici per le province di Bari, Barletta-Andria-Trani e Foggia
  - 11 ottobre, presso l'Ufficio tutela Beni architettonici e paesaggistici (Lecce) della Soprintendenza per i Beni Architettonici e Paesaggistici per le province di Lecce Brindisi e Taranto.
  - 30 ottobre, presso l'Ufficio tutela Beni architettonici e paesaggistici (Brindisi - Taranto) della Soprintendenza per i Beni Architettonici e Paesaggistici per le province di Lecce Brindisi e Taranto.

Le riunioni, a seconda delle specifiche competenze, hanno visto coinvolti,

- per i Beni Culturali e Paesaggistici della Puglia
  - l'arch. Anita Guarnieri per la Direzione Regionale,
- per la Soprintendenza per i Beni Architettonici e Paesaggistici per le province di Bari, Barletta-Andria-Trani e Foggia
  - l'arch. Angelamaria Quartulli,
  - la sig.ra Rosa Guantario,
  - la sig.ra Rita Scagliarini,
- per la Soprintendenza per i Beni Architettonici e Paesaggistici per le province di Lecce, Brindisi e Taranto
  - l'arch. Giovanna Cacudi,
  - il dott. Stefano Durante,
  - l'arch. Augusto Ressa
  - la dott.ssa Gabriella Imperiale
- per il Servizio Assetto del Territorio della Regione Puglia
  - l'arch. Maria Raffaella Lamacchia
- per InnovaPuglia
  - la dott.ssa Tina Caroppo,
  - l'arch. Cristina Cici,
  - l'ing. Pasquale Vaglio,
  - la dott.ssa Maria Grazia Fraccalvieri,
- per l'Unione dei Comuni di Alliste, Melissano, Racale, Taviano
  - l'ing. Gianfranco Manco,
- per il comune di Altamura
  - la dott.ssa Giacomina Lorusso,
- per la provincia di Foggia
  - l'arch. Maria Vitale.



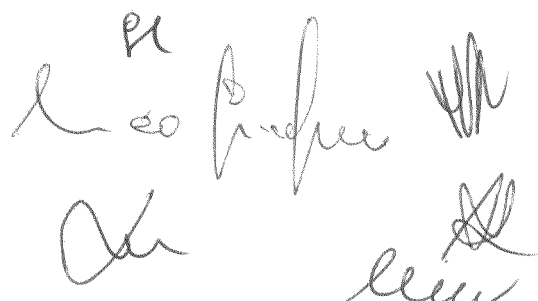
**LATTO ESECUTIVO**

del PROTOCOLLO DI INTESA  
per l'ATTUAZIONE dell' art. 146 "AUTORIZZAZIONE PAESAGGISTICA"  
del D.Lgs. n. 42 del 22/02/2004 CODICE DEI BENI CULTURALI E DEL PAESAGGIO

### 3 Attività svolte

Nel corso della prima riunione svolta il 5 settembre

- sono state analizzate le funzioni del Sistema Informativo territoriale utilizzate dagli Enti per la trasmissione delle Autorizzazioni Paesaggistiche ex. art. 5.01 delle N.T.A. del P.U.T.T./P.;
- si è verificato che il Sistema, a fronte di piccole modifiche tecniche, può essere considerato adeguato ai fini dell'esercizio delle funzioni di controllo da parte delle Soprintendenze ovvero sia di verifica del recepimento, nell'atto finale di autorizzazione paesaggistica emesso dall'ente delegato, del parere rilasciato in sede endoprocedimentale dalla Soprintendenza;
- si è stabilito di articolare la sperimentazione in due fasi:
  - una prima fase dedicata a sperimentare la trasmissione di un gruppo di circa venti provvedimenti finali di Autorizzazione Paesaggistica ex art. 146 del D.Lgs. 42/2004 da parte degli enti delegati e al controllo finale da parte delle soprintendenze utilizzando le funzionalità del SIT della Regione Puglia.
  - una seconda fase dedicata a sperimentare la possibilità per le soprintendenze di trasmettere telematicamente il proprio parere endoprocedimentale sempre attraverso il sistema SIT della Regione Puglia

Handwritten signatures and initials in black ink, including a large signature that appears to be 'Leo' and several other smaller signatures and initials.

**I ATTO ESECUTIVO**

del PROTOCOLLO DI INTESA  
per l' ATTUAZIONE dell' art. 146 "AUTORIZZAZIONE PAESAGGISTICA"  
del D.Lgs. n. 42 del 22/02/2004 CODICE DEI BENI CULTURALI E DEL PAESAGGIO

Prima fase della sperimentazione

Nel corso della prima riunione svolta il 5 settembre si è stabilito, in relazione alla prima fase, che

- gli Enti deputati al rilascio delle Autorizzazioni Paesaggistiche dovessero inserire il parere endoprocedimentale della Soprintendenza come specifico allegato accanto all'atto autorizzatorio finale;
- InnovaPuglia dovesse mettere a punto le funzionalità necessarie a sperimentare le attività di controllo;
- gli uffici delle Soprintendenze, attraverso il supporto di InnovaPuglia, dovessero sperimentare le nuove funzionalità del Sistema appositamente implementate.

I soggetti coinvolti hanno ottemperato a quanto definito.

In particolare, InnovaPuglia ha implementato una specifica funzionalità che consente alle Soprintendenze di:

- accedere ai dati (informazioni alfanumeriche relative alla pratica e al richiedente, informazioni localizzative e allegati) inseriti nel Sistema dall'Ente deputato al rilascio dell'Autorizzazione Paesaggistica,
- qualificare la pratica a seconda dello stato/esito del controllo,
- inserire una nota su eventuali anomalie riscontrate in fase di controllo.

E' stata altresì prodotta la bozza di una breve guida all'utilizzo delle funzionalità di controllo da parte delle Soprintendenze.


Nelle riunioni operative del 4, 11 e 30 ottobre si è proceduto a verificare, presso gli uffici delle Soprintendenze, la rispondenza di quanto predisposto con le necessità attraverso il controllo sperimentale di 10 autorizzazioni immesse dal comune di Altamura, 10 autorizzazioni dalla provincia di Foggia, 10 autorizzazioni dall'Unione jonico salentina per il comune di Alliste, 2 autorizzazioni dalla Regione per il comune di Grottaglie.

Detta fase della sperimentazione si è conclusa favorevolmente e ha evidenziato la necessità, prima di entrare a regime, di modificare alcuni parametri e alcune funzionalità attualmente offerte dal sistema (tipologie di procedure, elenco allegati, etc).

Si è stabilito inoltre opportuno estendere anche alla Regione le funzionalità di controllo, implementate al fine di agevolare le funzioni previste dal comma 7 dell' art. 5.01 delle N.T.A. del P.U.T.T./P.

***Si è convenuto dunque che il sistema ristrutturato secondo le specifiche su prospettate possa essere considerato maturo per la estensione della procedura di Trasmissione Telematica già in esercizio per le autorizzazioni paesaggistiche ex art. 5.01 delle N.T.A. del P.U.T.T./P. anche alle autorizzazioni paesaggistiche ex art. 146 del DLgs. 42/04.***

Le principali funzionalità del sistema così modificato sono descritte nello schema che segue:

7 

**I ATTO ESECUTIVO**

del PROTOCOLLO DI INTESA  
per l'ATTUAZIONE dell' art. 146 "AUTORIZZAZIONE PAESAGGISTICA"  
del D.Lgs. n. 42 del 22/02/2004 CODICE DEI BENI CULTURALI E DEL PAESAGGIO

**1. TRASMISSIONE DEL PROVVEDIMENTO FINALE**

L'Ente deputato al rilascio dell'Autorizzazione Paesaggistica, a conclusione delle attività, trasmette la pratica a tutti gli Enti territorialmente competenti effettuando le seguenti operazioni:

- Operazione 1 – Accesso e creazione pratica
- Operazione 2 – Inserimento di informazioni connesse alla tipologia di procedimento e di intervento
- Operazione 3 – Inserimento di informazioni connesse all'esito del procedimento e trasmissione

Il sistema effettuerà verifiche automatiche sulle singole operazioni e permetterà la trasmissione definitiva con la relativa comunicazione agli enti territorialmente competenti e l'aggiornamento della banca dati.

Di seguito la rappresentazione schematica e la sequenza delle singole operazioni.

**Operazione 1 – Accesso e creazione pratica**

L'Ente deputato al rilascio dell'Autorizzazione Paesaggistica

1. accede al sistema usando le credenziali a lui attribuite e crea una nuova pratica inserendo:

- data di presentazione (obbligatorio)
- tipo di procedimento (obbligatorio), *a scelta fra*
  - pratica paesaggistica relativa a interventi in aree tutelate dal D.Lgs. 42/'04
  - pratica paesaggistica relativa a interventi in aree tutelate dal PUTT/P
- tipo di intervento (obbligatorio), *a scelta fra*
  1. manutenzione, restauro e risanamento conservativo (art. 3 DPR 380/01)
  2. ristrutturazione edilizia (art. 3 DPR 380/01)
  3. nuova costruzione (art. 3 DPR 380/01)
  4. interventi e/o opere di grande impegno territoriale (DPCM 12/12/2005)
  5. interventi e/o opere non di edilizia
- oggetto (obbligatorio)

2. salva quanto definito (con il comando Salva)

**Operazione 2 – Inserimento di informazioni connesse alla tipologia di procedimento e di intervento**

L'Ente deputato al rilascio dell'Autorizzazione Paesaggistica

1. fornisce le informazioni di dettaglio inserendo:

- richiedente
- dettaglio della tipologia procedura (obbligatorio), *a scelta fra*

1. autorizzazione paesaggistica ordinaria ex art.146 D.Lgs. 42/'04	pratica paesaggistica relativa a interventi in aree tutelate dal D.Lgs. 42/'04
2. autorizzazione paesaggistica semplificata ex art. 146 c.9 D.Lgs. 42/'04 e D.P.R. 139/'10	
3. accertamento di compatibilità paesaggistica ex art. 167 D.Lgs. 42/'04 (sanatoria ordinaria)	
4. parere ai sensi dell'art 32 della L.47/'85 per beni tutelati ai sensi degli art 136 e 142 D.Lgs. 42/'04 (condono edilizio L.47/'85, L.724/'94, L.326/'03)	
5. autorizzazione paesaggistica ordinaria ex art. 5.01 NTA del PUTT/P	pratica paesaggistica relativa a interventi in aree tutelate dal PUTT/P
6. autorizzazione paesaggistica semplificata ex art. 5.01 NTA del PUTT/P	
7. autorizzazione paesaggistica in sanatoria ex art. 5.01 NTA del PUTT/P	
8. parere ai sensi dell'art 32 della L.47/'85 per beni tutelati ai sensi delle NTA del PUTT/P (condono edilizio L.47/'85, L.724/'94, L.326/'03);	

- dettaglio della tipologia di intervento (obbligatorio), come nel sistema attualmente in esercizio.
- informazioni sulla localizzazione (obbligatorio), che permettono di inserire, *a scelta dell'utente*, i riferimenti territoriali sotto forma di
  - Comune/i, foglio, particella (ecc.)
  - Comune/i e file vettoriale di localizzazione dell'intervento
  - [solo per i comuni che hanno il proprio territorio interessato dalla presenza di Parchi] notazione relativa alla localizzazione o meno dell'intervento nell'area parco

2. può effettuare salvataggi intermedi (con il comando Salva) fino alla definizione delle informazioni (con il comando completa)



**-Resoconto Attività-**

**I ATTO ESECUTIVO**

del PROTOCOLLO DI INTESA  
per l' ATTUAZIONE dell' art. 146 "AUTORIZZAZIONE PAESAGGISTICA"  
del D.Lgs. n. 42 del 22/02/2004 CODICE DEI BENI CULTURALI E DEL PAESAGGIO

**[Operazione automatica del sistema] - controllo che i dati obbligatori siano presenti-**

Se tutti i dati obbligatori sono presenti il sistema consente di proseguire con l'Operazione 3,  
Altrimenti torna all' Operazione 2 - Inserimento di informazioni di dettaglio

**Operazione 3 – Inserimento di informazioni connesse all'esito del procedimento e trasmissione**

L'Ente deputato al rilascio dell'Autorizzazione Paesaggistica fornisce le informazioni relative all'esito della pratica inserendo:

- numero del provvedimento finale (obbligatorio)
- data rilascio del provvedimento finale (obbligatorio)
- esito del procedimento (obbligatorio), *a scelta fra*
  - autorizzato,
  - autorizzato con prescrizioni,
  - non autorizzato
- responsabile del procedimento
- note
- codice interno all'Ente
- allegati (obbligatorio), *a scelta fra*

	Relazione tra allegati/obbligatorietà e tipologia di procedimento (selezionato all'Operazione 2)							
	1	2	3	4	5	6	7	8
Istanza di autorizzazione paesaggistica elaborati progettuali								
documentazione fotografica (se prodotta a parte da elaborati progettuali)								
attestazione di conformità urbanistica o relativa asseverazione								
verbale conferenza servizi								
parere/verbale commissione paesaggio								
altri pareri (se più di uno vanno inseriti tutti sotto questa voce attraverso il caricamento di un unico file compresso)								
richiesta parere alla Soprintendenza, relazione tecnica illustrativa e proposta di provvedimento (D.Lgs. 42/'04 art. 146 c.7 e DPR 139/'10 art. 4 c.6)								
preavviso di diniego Autorizzazione Paesaggistica								
PARERE DEFINITIVO MIBAC (D.Lgs. 42/'04 art. 146 c.8 e DPR 139/'10 art.4, c.6)	A	A	A	A				
PROVVEDIMENTO FINALE DI AUTORIZZAZIONE PAESAGGISTICA	A	A	A	A	A	A	A	A
rettifica autorizzazione paesaggistica	B	B	B	B	B	B	B	B
Altro								
Legenda: A = sempre obbligatorio; B = obbligatorio se applicabile								

**[Operazione automatica del sistema] - controllo che i dati obbligatori siano presenti-**

Se tutti i dati obbligatori sono presenti, il sistema consente di proseguire,  
Altrimenti torna all' Operazione 3 - Inserimento di informazioni connesse all'esito del procedimento

**[Operazione automatica del sistema] - invio pec di avvenuta trasmissione**

Invio, tramite PEC, a tutti gli enti territorialmente competenti comunicazione di avvenuta trasmissione con link per scaricare il provvedimento finale

**[Operazione automatica del sistema] – aggiornamento della banca dati e pubblicazione sul web**

Il sistema aggiorna la banca dati delle Autorizzazioni Paesaggistiche e pubblica i dati di sintesi sul web, sotto forma di elenchi con accesso al provvedimento e possibilità di visualizzare la localizzazione su cartografia.,

**I ATTO ESECUTIVO**

del PROTOCOLLO DI INTESA  
per l'ATTUAZIONE dell' art. 146 "AUTORIZZAZIONE PAESAGGISTICA"  
del D.Lgs. n. 42 del 22/02/2004 CODICE DEI BENI CULTURALI E DEL PAESAGGIO

**2. FUNZIONI DI CONTROLLO**

Per gli enti deputati alle funzioni di controllo, ovverosia Soprintendenza e Regione, sono attive specifiche funzionalità, per le pratiche di competenza, che consentono di

1. Selezionare una pratica
2. Accedere alle informazioni di dettaglio e agli allegati
3. indicare l'esito delle operazioni di controllo (valore di default "non controllato"), a scelta fra
  - o positivo
  - o negativo
  - o non completato
4. inserire annotazioni relative alle operazioni di controllo
5. aggiungere, sotto forma di allegato, la scansione della comunicazione verso l'Ente che ha effettuato la trasmissione della pratica e relativo protocollo, a seguito di esito del controllo "negativo" o "non completato".

Gli accessi sono gestiti in modo tale che i diversi responsabili del procedimento abbiano accesso a tali funzionalità esclusivamente per i territori di competenza.

**3. PUBBLICAZIONE ELENCHI**

Il sistema pubblica sul web, per l'intero territorio regionale, gli elenchi delle Autorizzazioni Paesaggistiche rilasciate. Gli elenchi contengono una sintesi dei dati relativi al procedimento, alla tipologia di intervento e all'esito del procedimento:


- o Ente competente
- o Codice pratica
- o Oggetto
- o Tipologia di procedimento
- o Responsabile
- o Numero del provvedimento finale
- o Data di rilascio
- o Richiedente
- o Esito
- o Comune in cui ricade l'intervento
- o Cartografia delle particelle interessate
- o Link per il download del provvedimento finale

Gli elenchi sono liberamente accessibili e consultabili per Ente competente, tipologia di intervento, comune dell'intervento, data di rilascio. Gli elenchi sono aggiornati a seguito di nuove trasmissioni da parte degli Enti competenti.

**4. ULTERIORI FUNZIONALITA' A DISPOSIZIONE DEGLI ENTI**

Il sistema consente inoltre, per le pratiche di competenza:

1. accedere agli elenchi, con la possibilità di ricercare le pratiche tramite selezione su
  - o Ente Delegato
  - o Comune intervento
  - o Tipologia provvedimento
  - o Richiedente
  - o Esito controllo (solo per gli enti deputati alle funzioni di controllo)
2. consultare i dati di dettaglio della pratica relativamente a:
  - o tipologia di procedimento
  - o tipologia di intervento
  - o esito del procedimento
  - o dati catastali
  - o allegati
3. ordinare gli elenchi rispetto ai campi più significativi
4. esportare gli elenchi in formato PDF ed EXCEL
5. possibilità di visualizzare la localizzazione su cartografia



**LATTO ESECUTIVO**

del PROTOCOLLO DI INTESA  
per l' ATTUAZIONE dell' art. 146 "AUTORIZZAZIONE PAESAGGISTICA"  
del D.Lgs. n. 42 del 22/02/2004 CODICE DEI BENI CULTURALI E DEL PAESAGGIO

Seconda fase della sperimentazione


Con riferimento alla seconda fase della sperimentazione si è stabilito di operare secondo i seguenti step:

- gli Enti competenti prima di trasmettere la proposta di provvedimento e, ove pertinente, la relazione illustrativa, alle Soprintendenze generano una nuova pratica nel Sistema inserendo alcuni dati obbligatori (richiedente, oggetto, dati localizzativi, ecc.);
- il sistema genera una stampa (lettera di trasmissione) contenente i dati dell'istanza ed un codice identificativo della pratica;
- l'Ente competente spedisce (via posta ordinaria) detta stampa (lettera di trasmissione) con allegata la relazione illustrativa e una copia del progetto alla Soprintendenza;
- il Sistema permette alla Soprintendenza di accedere alla pratica inserita dall'Ente;
- la Soprintendenza redige e protocolla il proprio parere endoprocedimentale, lo scansiona e lo carica nel Sistema;
- il Sistema genera una comunicazione automatica (pec) atta ad informare l'Ente competente dell'avvenuto inserimento sulla piattaforma del parere endoprocedimentale e a certificare l'avvenuta trasmissione
- il sistema consente all'Ente di accedere a quanto inserito dalla Soprintendenza e, successivamente, di procedere con la trasmissione del provvedimento finale.

Si è stabilito che, in questa fase della sperimentazione, sia trasmesso, da parte della soprintendenza, attraverso il Sistema, il solo il parere finale ai sensi dell'art.146 e non gli eventuali pareri intermedi (preavviso di diniego, parere interno diretto ad altre articolazioni del ministero),.

Si stabilisce di partire operativamente con questa fase della sperimentazione a partire da gennaio 2013 e di testare il sistema su un paio di procedimenti per ogni Ente delegato coinvolto nella sperimentazione, al fine di verificarne la rispondenza alle necessità e procedere con eventuali miglioramenti.

A seguire, si decideranno le modalità con cui proseguire i lavori e verrà predisposto il resoconto delle attività di questa seconda fase



**I ATTO ESECUTIVO**


del PROTOCOLLO DI INTESA  
per l' ATTUAZIONE dell' art. 146 "AUTORIZZAZIONE PAESAGGISTICA"  
del D.Lgs. n. 42 del 22/02/2004 CODICE DEI BENI CULTURALI E DEL PAESAGGIO

## 4 Problematiche di carattere organizzativo/normativo che richiedono ulteriori approfondimenti

Ad esito della sperimentazione è emersa la necessità di standardizzare i flussi informativi e documentali al fine nell'immediato di gestire con maggiore celerità ed efficacia le procedure di Autorizzazione Paesaggistica e successivamente di proseguire nelle fasi di informatizzazione delle procedure stesse.

In relazione a ciò, si è convenuto sulla necessità di definire/chiarire congiuntamente i sotto elencati aspetti procedurali:

- definizione di un modello istruttorio per la redazione della relazione tecnica illustrativa e della proposta di parere da parte degli Enti competenti
  
- definizione di alcuni accordi in relazione a
  - definizione della documentazione minima da presentare da parte del richiedente;
  - identificazione dei differenti procedimenti e, conseguente, identificazione di relativi iter ed informazioni/allegati associati, connessi a:
    - *autorizzazione paesaggistica ordinaria ex art. 146 D.Lgs. 42/04*
    - *autorizzazione paesaggistica semplificata ex art. 146 c.9 D.Lgs. 42/04 e D.P.R. 139/10,*
    - *accertamento di compatibilità paesaggistica ex art. 167 D.Lgs. 42/04 (sanatoria ordinaria),*
    - *parere ai sensi dell'art 32 della L.47/85 per beni tutelati ai sensi degli art 136 e 142 D.Lgs. 42/04 (condono edilizio L.47/85, L.724/94, L 326/03),*
  - numero di copie del progetto da produrre e la relativa modalità di trasmissione di tali copie tra i diversi Enti;
  - definizione dei ruoli dei diversi soggetti coinvolti e delle fasi dei procedimenti, con specifica attenzione a
    - casi in cui in cui gli interventi sono soggetti non solo a competenza della Soprintendenza per i Beni Architettonici e Paesaggistici, ma anche della Soprintendenza per i Beni Archeologici e il parere definitivo viene emesso dalla Direzione Regionale, (pareri endoprocedimentali, parere definitivo),
    - casi in cui il parere è di segno contrario (preavviso di diniego, parere definitivo);



I ATTO ESECUTIVO

del PROTOCOLLO DI INTESA  
per l' ATTUAZIONE dell' art. 146 "AUTORIZZAZIONE PAESAGGISTICA"  
del D.Lgs. n. 42 del 22/02/2004 CODICE DEI BENI CULTURALI E DEL PAESAGGIO

- opportunità di regolamentare la pubblicazione delle AP in riferimento all'esito (pubblicare tutte le autorizzazioni o solo quelle positive e/o positive con prescrizioni)
  - opportunità per l'ente delegato di rigettare la domanda di Autorizzazione Paesaggistica, senza previo parere della soprintendenza, ove chiaramente in contrasto con le prescrizioni di base delle NTA del Piano Paesaggistico;
  - opportunità da parte della Soprintendenza di definire con chiarezza nei propri pareri se le prescrizioni impartite integrino o sostituiscano le prescrizioni proposte dagli Enti delegati (e/o dalle commissioni locali per il paesaggio);
  - opportunità di distinguere nei provvedimenti finali di autorizzazione paesaggistica le prescrizioni impartite dalla Soprintendenza da quelle eventualmente impartite dall'ente delegato;
  - opportunità di definire criteri per discernere tra un parere con prescrizioni e un parere negativo con richiesta di rielaborazione del progetto;
  - procedura a seguito della mancata espressione, nei termini definiti dalla normativa, da parte della Soprintendenza o dell'Ente deputato al rilascio dell'Autorizzazione;
  - sviluppi di una pratica a seguito dell'esito non positivo di un controllo eseguito da Soprintendenza e/o dalla Regione;
  - opportunità di convocazione delle conferenze di servizi ai sensi dell'art. 147
  - procedure delle autorizzazione paesaggistiche rilasciate nell'ambito delle conferenze di servizio
- stesura concordata di una circolare esplicativa circa le procedure da seguire nel caso di autorizzazioni paesaggistiche ex post (sanatorie ordinarie e condoni). Su questo punto è emersa in particolare la necessità di approfondire le seguenti tematiche:
- l'opportunità da parte degli enti delegati di rigettare direttamente le istanze non ammissibili a sanatoria e/o a condono;
  - la necessità di definire la natura propria e l'iter del provvedimento in sanatoria (parere di compatibilità paesaggistica all'interno delle procedure di sanatoria edilizia e/o condono, ovvero Autorizzazione Paesaggistica autonoma e presupposta al rilascio della sanatoria edilizia e/o condono);

**I ATTO ESECUTIVO**

del PROTOCOLLO DI INTESA  
per l'ATTUAZIONE dell' art. 146 "AUTORIZZAZIONE PAESAGGISTICA"  
del D.Lgs. n. 42 del 22/02/2004 CODICE DEI BENI CULTURALI E DEL PAESAGGIO

## 5 Problematiche di carattere tecnico che richiedono ulteriori approfondimenti

Si è manifestata l'opportunità di procedere con ulteriori analisi volte a verificare la possibilità di implementare nel Sistema:

- specifiche funzionalità che permettano alla Soprintendenza di interagire, attraverso specifiche comunicazioni, con l'Ente deputato al rilascio dell'Autorizzazione, nel caso in cui le operazioni di controllo su procedimenti conclusi rivelasse delle anomalie e generare i relativi modelli di comunicazione
- generare in automatico delle statistiche delle pratiche gestite
- esportare in automatico gli elenchi delle autorizzazioni
- identificare, rispetto alle attività della Soprintendenza ed in relazione ai diversi momenti degli iter procedurali da sviluppare, le modalità di:
  - comunicazione, sia in ingresso che in uscita,
  - archiviazione/protocollazione delle comunicazioni con attenzione ai relativi risvolti formali connessi con l'attivazione delle tempistiche definite dalla normativa di settore.
- utilizzo di uno o più indirizzi di pec per le trasmissioni telematiche delle comunicazioni verso e dalla soprintendenza.

## 6 Primi risultati

Al termine di questa prima fase di attività, si è unanimemente concordato che:

- ci sono le condizioni perché **dal 1 gennaio 2013**,
  - *si possa estendere anche alla trasmissione delle autorizzazioni paesaggistiche rilasciate dalle autorità competenti, prevista dal comma 11 dell'art. 146 del D.Lgs. 42/2004, le medesime modalità previste dalla D.G.R. 2961/10 per le Autorizzazioni paesaggistiche ex art. 5.01 delle N.T.A. del P.U.T.T./P.,*

arch. Anita Guarnieri  
(Direzione Regionale dei Beni Culturali  
e Paesaggistici della Puglia)



---

arch. Angelamaria Quartulli  
(Soprintendenza per i Beni Architettonici e  
Paesaggistici per le provincie di Bari,  
Barletta-Andria-Trani e Foggia)



---

**LATTO ESECUTIVO**

del PROTOCOLLO DI INTESA  
per l' ATTUAZIONE dell' art. 146 "AUTORIZZAZIONE PAESAGGISTICA"  
del D.Lgs. n. 42 del 22/02/2004 CODICE DEI BENI CULTURALI E DEL PAESAGGIO


arch. Giovanna Cacudi

(Soprintendenza per i Beni Architettonici e  
Paesaggistici per le province di Lecce,  
Brindisi e Taranto)



arch. Maria Raffaella Lamacchia

(Servizio Assetto del Territorio  
Regione Puglia)




Tina Caroppo

(InnovaPuglia)



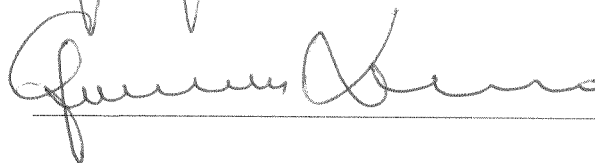
ing. Gianfranco Manco

(Unione dei Comuni di Alliste, Melissano,  
Racale, Taviano)



dott.ssa Giacomina Lorusso

(comune di Altamura)



arch. Maria Vitale

(Provincia di Foggia)

